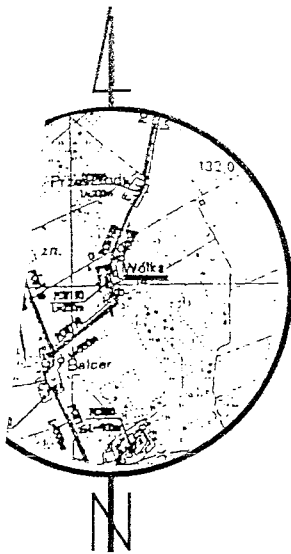


OPIS NIERUCHOMOŚCI



MAPA ORIENTACYJNY  
Skala 1: 10 000

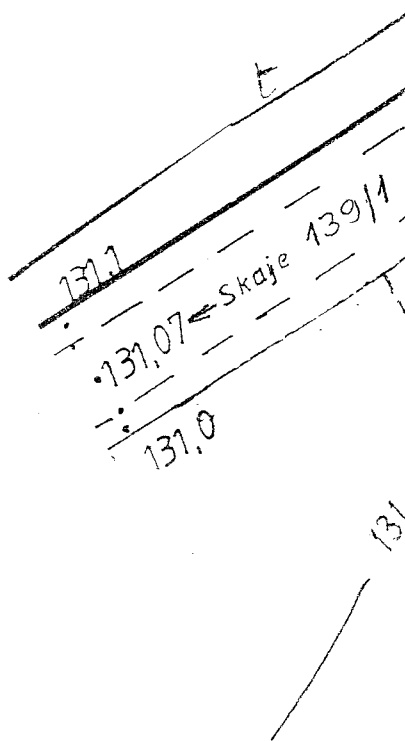
WŁAŚCICIEL Adres siedziby	Numer		Rodzaje użytków	Ozna- czenia	Powierzchnia w ha	
	mapy	działki			użytków	działki
właściciel: : udział: 1/1 GMINA I MIASTO SZCZUCZYN	1	101/5 101/7	grunty orne grunty orne	RVI RVI	0.13 0.05	0.13 0.05
SZCZUCZYN ul. Pl. 1000-lecia 23						
<b>KW 23090.</b>	<b>Razem:</b>				<b>0.18</b>	<b>0.18</b>

**UWAGA:**

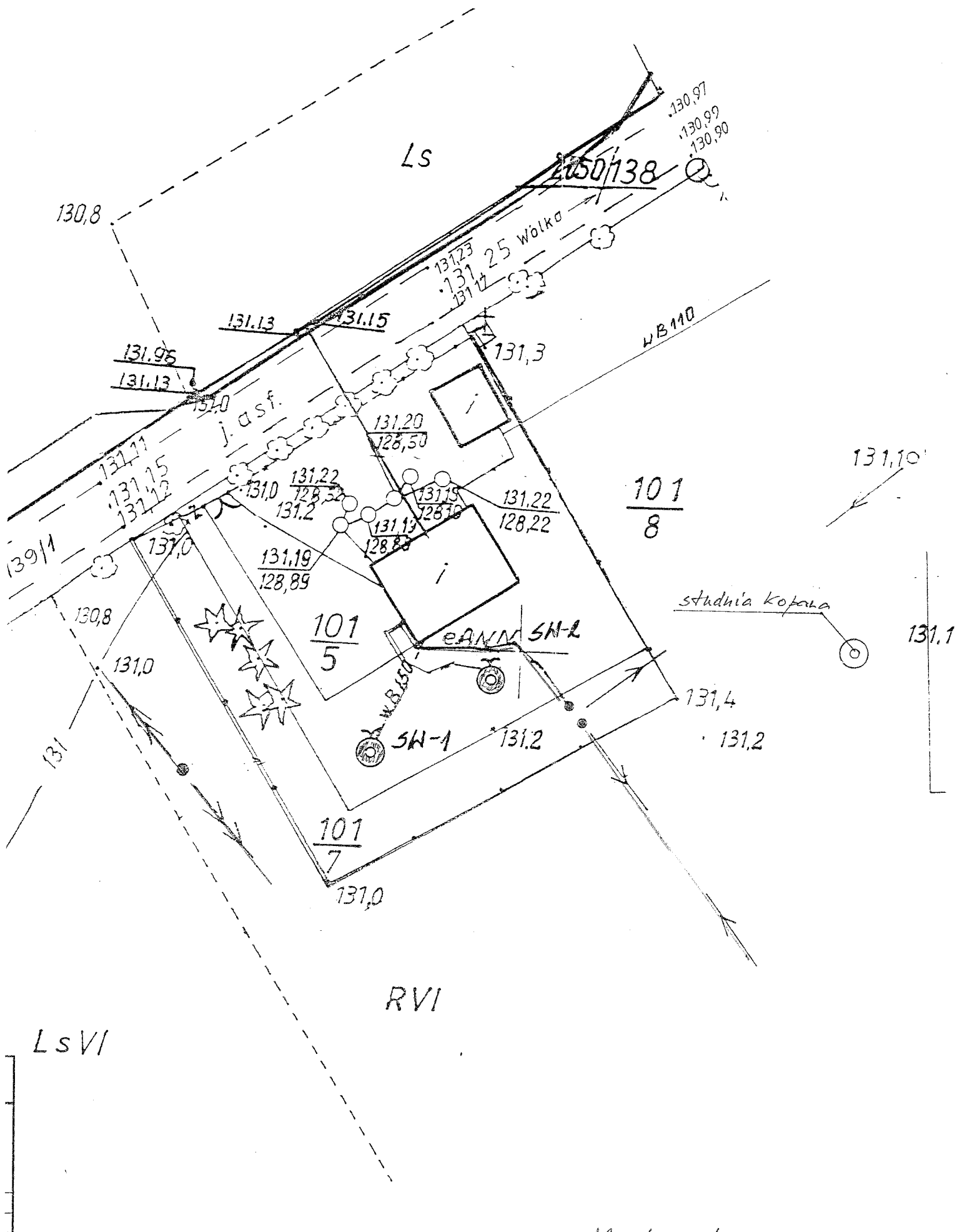
wyklucza się istnienia w terenie innych obiektów, o których brak informacji wynika z niepełności historycznych lub niedopełnienia obowiązków zgłoszenia do inwentaryzacji (zgodnie z ustawą Prawo Geodezyjne i Kartograficzne Dz. U. z 1999 r., poz. 163)

Starostwo Powiatowe w Grajewie  
Powiatowy Ośrodek Dokumentacji  
Geodezyjnej i Kartograficznej  
W obszarze oznaczonym linią przerywaną dokonano aktualizacji  
treści mapy zasadniczej  
Dotychczas z gminą uzgodnionego przyjęła do zarobku powiatowego  
w dniu 2004.12.05 zezwolenie pod nr 1438-5/04  
**NINIEJSZA MAPA MOŻE SŁUżyć  
DO CELÓW PROJEKTOWYCH**  
Projektowane obiekty budowlane wymagają pozwolenia na budowę  
podlegają wytyczeniu i inwentaryzacji o powołaniu przez jednostki  
uprawnione do wytyczenia pos. geodezyjnych.  
Grajewo, 04.12.05  
miejscowość i data

INSPEKTOR  
Mieczysław Gronostajski



<b>Wieś: WÓLKA</b>	<b>MAPA DO CELÓW PROJEKTOWYCH</b> skala 1:500	
Gm. Szczuczyn	Sporządził: <b>GEODETA UPRAWNIONY</b> <b>Mieczysław Gronostajski</b> Uprawnienie Nr 1725 W-wa	Mapę niniejszą sporządzono na podstawie istniejącej m. zasadniczej zaktualizowanej w październiku 2004r
Ark. mapy: 244.233.0123	Łomża ul. Kwadratowa 39 tel. 509221725	Łomża 2004.12.05. Rob.: 17725/31/04
Mapa aktualna na dzień: 2004.10.25		



H. Charykhorul