

Załącznik do UCHWAŁY NR

.....

RADY MIEJSKIEJ W SZCZUCZYNIĘ

z dnia.....



GMINNY PROGRAM REWITALIZACJI

GMINY SZCZUCZYN

NA LATA 2017-2023

PROJEKT DO KONSULTACJI SPOŁECZNYCH

Projekt jest współfinansowany ze środków Unii Europejskiej, Funduszu Spójności w ramach Programu Operacyjnego Pomoc Techniczna 2014 - 2020 oraz z budżetu państwa.

Spis treści

I. WSTĘP.....	3
II. SZCZEGÓŁOWA DIAGNOZA OBSZARU REWITALIZACJI	4
II.1 METODOLOGIA DELIMITACJI OBSZARÓW ZDEGRADOWANYCH I REWITALIZACJI W GMINIE SZCZUCZYN	4
II.2 ANALIZA NEGATYWNYCH ZJAWISK ORAZ LOKALNYCH POTENCAŁÓW PODOBSZARU I- MIASTO SZCZUCZYN	10
II.3 ANALIZA NEGATYWNYCH ZJAWISK ORAZ LOKALNYCH POTENCJAŁÓW PODOBSZARU II- NIEĆKOWO	33
II.4 SKALA I CHARAKTER POTRZEB REWITALIZACYJNYCH.....	49
III. REALIZACJA PRZEDSIĘWZIĘĆ REWITALIZACYJNYCH	51
III.1 WIZJA OBSZARU PO PRZEPROWADZENIU REWITALIZACJI	51
III.2 CELE REWITALIZACJI I KIERUNKI DZIAŁAŃ	52
III.3 PRZEDSIĘWZIĘCIA REWITALIZACYJNE- LISTA PODSTAWOWA I REZERWOWA DLA PODOBSZARU I REWITALIZACJI – MIASTO SZCZUCZYN	55
III.4 PRZEDSIĘWZIĘCIA REWITALIZACYJNE- LISTA PODSTAWOWA I REZERWOWA DLA PODOBSZARU II REWITALIZACJI – NIEĆKOWO	67
IV. WDRAŻANIE PRZEDSIĘWZIĘĆ REWITALIZACYJNYCH	69
IV.1 MECHANIZM INTEGROWANIA DZIAŁAŃ ORAZ PRZEDSIĘWZIĘĆ REWITALIZACYJNYCH – MECHANIZMY KOMPLEMENTARNOŚCI.....	69
IV.2 RAMY FINANSOWE.....	75
IV.3 PARTYCYPACJA SPOŁECZNA	84
IV.4 SYSTEM MONITORINGU I EWALUACJI	87
IV.5 STRUKTURA ZARZĄDZANIA GMINNYM PROGRAMEM REWITALIZACJI	92
IV.6 OKREŚLENIE ZMIAN W OBOWIĄZUJĄCYCH AKTACH PRAWNYCH	97
V. SPÓJNOŚĆ GMINNEGO PROGRAMU REWITALIZACJI Z DOKUMENTAMI STRATEGICZNYMI I PLANISTYCZNYMI GMINY	99
ZAŁĄCZNIK 1 – PODSTAWOWE KIERUNKI ZMIAN FUNKCJONALNO-PRZESTRZENNYCH OBSZARU REWITALIZACJI GMINY SZCZUCZYN.....	111
ZAŁĄCZNIK 1.1 PODSTAWOWE KIERUNKI ZMIAN FUNKCJONALNO-PRZESTRZENNYCH PODOBSZARU I- MIASTO SZCZUCZYN	111
ZAŁĄCZNIK 1.2 PODSTAWOWE KIERUNKI ZMIAN FUNKCJONALNO-PRZESTRZENNYCH PODOBSZARU II-NIEĆKOWO	113
ZAŁĄCZNIK 2. DIAGNOZA SŁUŻĄCA WYZNACZENIU OBSZARÓW ZDEGRADOWANYCH I DO REWITALIZACJI W GMINIE SZCZUCZYN.	113

I. WSTĘP

Gminny Program Rewitalizacji Gminy Szczuczyn na lata 2017-2023 (zwany również GPR) stanowi istotny instrument wspierający zarządzanie rozwojem gminy w zakresie wyprowadzania ze stanu kryzysowego obszarów zdegradowanych poprzez powiązane ze sobą działania społeczne, gospodarcze, środowiskowe, przestrzenno-funkcjonalne i techniczne. Pozwala on na prowadzenie wieloletniego procesu rewitalizacji w sposób skoordynowany, zintegrowany, zgodny z potrzebami i oczekiwaniami interesariuszy.

GPR został opracowany zgodnie z Ustawą z dnia 9 października 2015 r. o rewitalizacji oraz Wytycznymi Ministerstwa Infrastruktury i Rozwoju w zakresie rewitalizacji w programach operacyjnych na lata 2014-2020 z dnia 3 lipca 2015 r. Dokument uwzględnia zasadę partnerstwa i partycypacji na każdym etapie jego wdrażania oraz zapewnia komplementarność pomiędzy poszczególnymi przedsięwzięciami. Kompleksowość i spójność zaproponowanych kierunków działań koresponduje ze zdiagnozowanymi potrzebami rewitalizacyjnymi, umożliwiając optymalne wykorzystanie potencjału endogenicznego gminy na rzecz podniesienia jakości życia i aktywności społecznej mieszkańców, poprawę ładu przestrzennego przestrzeni publicznych i stanu środowiska naturalnego oraz poprawę dostępności komunikacyjnej i wzrostu atrakcyjności inwestycyjnej. Programowanie działań rewitalizacyjnych uwzględniło również konieczność zapewnienia kompleksowości interwencji infrastrukturalnej (EFRR) ze wsparciem realizowanym w ramach funduszy ukierunkowanych na rozwój kapitału społecznego (EFS).

W ramach prac nad procesem rewitalizacji w pierwszej kolejności przeprowadzono diagnozę gminy w celu wyznaczenia obszaru zdegradowanego i rewitalizacji. Efektem tego etapu była uchwała Rady Miejskiej w Szczuczynie nr 245/XXXIII/17 z dnia 9 czerwca 2017 r. w sprawie wyznaczenia obszaru zdegradowanego i obszaru rewitalizacji na terenie Gminy Szczuczyn, obejmującą mapę obszaru zdegradowanego i rewitalizacji. Następnie Rada Miejska w Szczuczynie podjęła uchwałę w sprawie przystąpienia gminy Szczuczyn do opracowania Gminnego Programu Rewitalizacji gminy Szczuczyn na lata 2017-2023.

Gminny Program Rewitalizacji to dokument strategiczny, za pomocą którego władze gminy będą mogły uruchamiać mechanizmy oraz realizować przedsięwzięcia mające na celu szczególny rodzaj interwencji. Interwencja władz z pomocą partnerów i interesariuszy rewitalizacji będzie miała miejsce na terenie miasta Szczuczyn oraz w sołectwie Niećkowo, które pozostają w stanie regresu i które zostały wskazane jako obszar rewitalizacji na podstawie przeprowadzonej diagnozy. Działania rewitalizacyjne będą podejmowane również poza obszarem rewitalizacji, o ile ich efekty będą służyły niwelowaniu zdiagnozowanych na tym obszarze problemów. Co ważne, w centrum tego procesu stoi człowiek wraz ze swoimi problemami, potrzebami i oczekiwaniami. Dlatego też jednym z najistotniejszych elementów Gminnego Programu Rewitalizacji jest diagnoza czynników i zjawisk kryzysowych na wyznaczonych obszarach rewitalizacji, która ma na celu pogłębioną identyfikację obszarów problemowych przede wszystkim w sferze społecznej. Oprócz koncentracji negatywnych zjawisk w sferze społecznej i dodatkowo przeanalizowano sferę: gospodarczą, środowiskową, techniczną i przestrzenno-funkcjonalną otrzymując kompleksowy obraz stanu degradacji wytypowanych obszarów rewitalizacji gminy Szczuczyn. Pogłębiona diagnoza zawiera także analizę lokalnych potencjałów występujących na wybranym obszarze rewitalizacji.

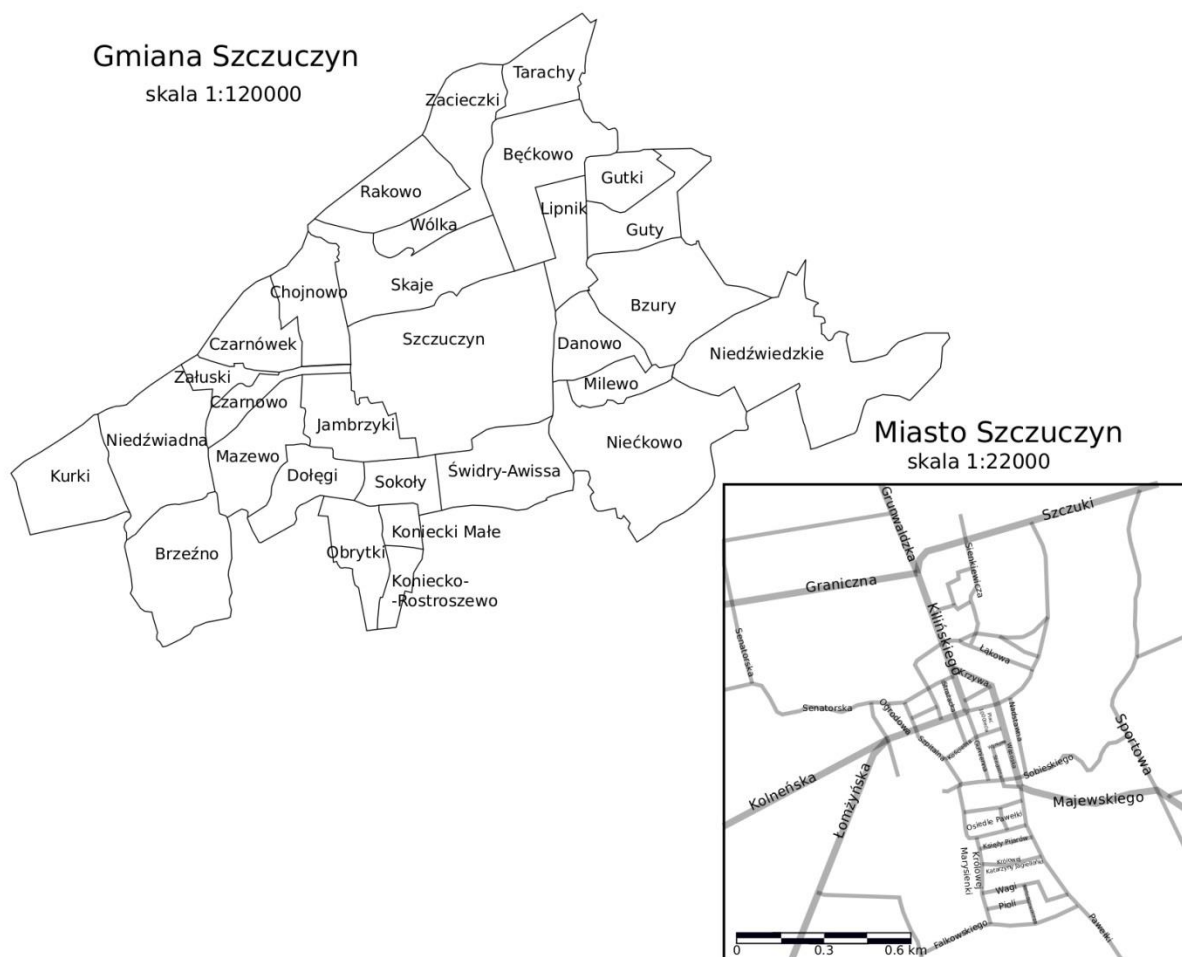
II. SZCZEGÓŁOWA DIAGNOZA OBSZARU REWITALIZACJI

II.1 METODOLOGIA DELIMITACJI OBSZARÓW ZDEGRADOWANYCH I REWITALIZACJI W GMINIE SZCZUCZYN

W celu wyznaczenia obszaru zdegradowanego i rewitalizacji została przeprowadzona wielokryterialna analiza społeczno-gospodarcza oraz środowiskowa, przestrzenno-funkcjonalna i techniczna, w podziale na wyznaczone jednostki analityczne. Dla przeprowadzenia analizy różnicowania wewnątrzgminnego wykorzystano podział gminy Szczuczyn na miasto Szczuczyn (ulice) i 29 sołectw jako naturalny i łatwo identyfikowalny dla mieszkańców i innych interesariuszy Programu, który w sposób możliwie trafny odzwierciedla znane i powszechnie dostrzegane różnicowania w przestrzeni społeczno-gospodarczej i przestrzenno-funkcjonalnej gminy.

Diagnoza na potrzeby wyznaczenia obszaru zdegradowanego i obszaru rewitalizacji gminy Szczuczyn stanowi załącznik do Gminnego Programu Rewitalizacji.

Rys. 1 Mapa Gminy Szczuczyn z podziałem na jednostki referencyjne



Źródło Opracowanie własne

Następnie dla potrzeb wyznaczenia obszaru zdegradowanego określono listę potencjalnych wskaźników zgodnych z zapisami Ustawy o rewitalizacji z dnia 9 października 2015 (Dz. U. 2015 poz. 1777). Wskaźniki te odnosiły się do pięciu sfer: społecznej, gospodarczej, środowiskowej,

przestrzenno-funkcjonalnej oraz technicznej. Lista wskaźników wraz ze źródłami danych oraz metodologią obliczania została zaprezentowana w poniższej tabeli. Część wartości wskaźników ma charakter względny, a więc została podana w stosunku do określonej liczby mieszkańców na danej jednostce referencyjnej. Umożliwia to porównywanie sytuacji na jednostkach silnie różniących się pod względem liczby mieszkańców.

Tabela 1. Zestawienie wskaźników użytych w diagnozie wyznaczającej tereny zdegradowane i do rewitalizacji w gminie Szczuczyn.

Lp.	Zjawisko	Nazwa wskaźnika	Źródło danych	Metodologia obliczania wskaźnika
Sfera społeczna				
1.1	Demografia	Dynamika zmian w liczbie ludności w % w porównaniu 2016r z 2010r. - stan na grudzień 2016r.	Urząd Miejski w Szczuczynie	Ilość mieszkańców jednostki referencyjnej w 2016r dzielona przez ilość mieszkańców jednostki referencyjnej w 2010r x 100%
1.2	Bezrobocie	% Udział osób bezrobotnych w ogólnej liczbie mieszkańców - stan na grudzień 2016r.	Powiatowy Urząd Pracy w Grajewie, Urząd Miejski w Szczuczynie	Ilość osób bezrobotnych jednostki referencyjnej dzielona przez ilość mieszkańców jednostki x 100%
1.3	Bezrobocie	% udział bezrobotnych w wieku produkcyjnym w ogólnej liczbie bezrobotnych - stan na grudzień 2016r.	Powiatowy Urząd Pracy w Grajewie, Urząd Miejski w Szczuczynie	Liczba osób bezrobotnych w wieku produkcyjnym na danej jednostce dzielona przez ogólną liczbę osób bezrobotnych zamieszkującą jednostkę referencyjną x 100%
1.4	Pomoc społeczna	% udział osób korzystających z pomocy społecznej wśród wszystkich mieszkańców - stan na grudzień 2016r.	Ośrodek Pomocy Społecznej w Szczuczynie, Urząd Miejski w Szczuczynie	Ilość osób korzystająca z pomocy społecznej na danej jednostce referencyjnej dzielona przez ogólną ilość mieszkańców jednostki x 100%
1.5	Ubóstwo	Ilość rodzin pobierająca "500+" na podstawie wniosku złożonego na pierwsze i kolejne dziecko - stan na grudzień 2016r.	Ośrodek Pomocy Społecznej w Szczuczynie	Ilość rodzin pobierająca świadczenie "500+" na pierwsze i kolejne dziecko zamieszkująca daną jednostkę referencyjną

1.6	Bezpieczeństwo	Czyny karalne na 1000 mieszkańców - stan na grudzień 2016r.	Komenda Powiatowa Policji w Grajewie, Urząd Miejski w Szczuczynie	Ilość czynów karalnych zarejestrowana na danej jednostce referencyjnej dzielona przez ilość mieszkańców jednostki x 1000
1.7	Bezpieczeństwo - przemoc domowa	"Niebieskie Karty" na 1000 mieszkańców - stan na grudzień 2015r.	Komenda Powiatowa Policji w Grajewie, Urząd Miejski w Szczuczynie	Ilość czynów przemocy domowej zarejestrowana na danej jednostce referencyjnej dzielona przez ilość mieszkańców jednostki x 1000
Sfera gospodarcza				
2.1	Współczynnik przedsiębiorczości	Liczba zarejestrowanych działalności gospodarczych w przeliczeniu na 1 000 mieszkańców - stan na grudzień 2015r	Urząd Miejski w Szczuczynie	Liczba zarejestrowanych działalności gospodarczych na danej jednostce referencyjnej dzielona przez liczbę mieszkańców jednostki x 1000
Sfera środowiskowa				
3.1	Emisja włókien azbestowych	Obecność wyrobów azbestowych do utylizacji - stan na grudzień 2016r.	Urząd Miejski w Szczuczynie	Występowanie wyrobów azbestowych do utylizacji na danej jednostce referencyjnej
Sfera przestrzenno-funkcjonalna				
4.1	Budownictwo	Średnia ilość mieszkańców przypadająca na 1 mieszkanie - stan na grudzień 2016r.	Urząd Miejski w Szczuczynie	Ilość mieszkańców jednostki referencyjnej dzielona przez ilość mieszkań jednostki referencyjnej
Sfera techniczna				
5.1	Niska emisja	Liczba mieszkań opalanych paliwem stałym	Urząd Miejski w Szczuczynie	Ilość mieszkańców jednostki referencyjnej dzielona przez ilość mieszkań opalanych paliwem stałym na danej jednostce

Źródło Opracowanie własne

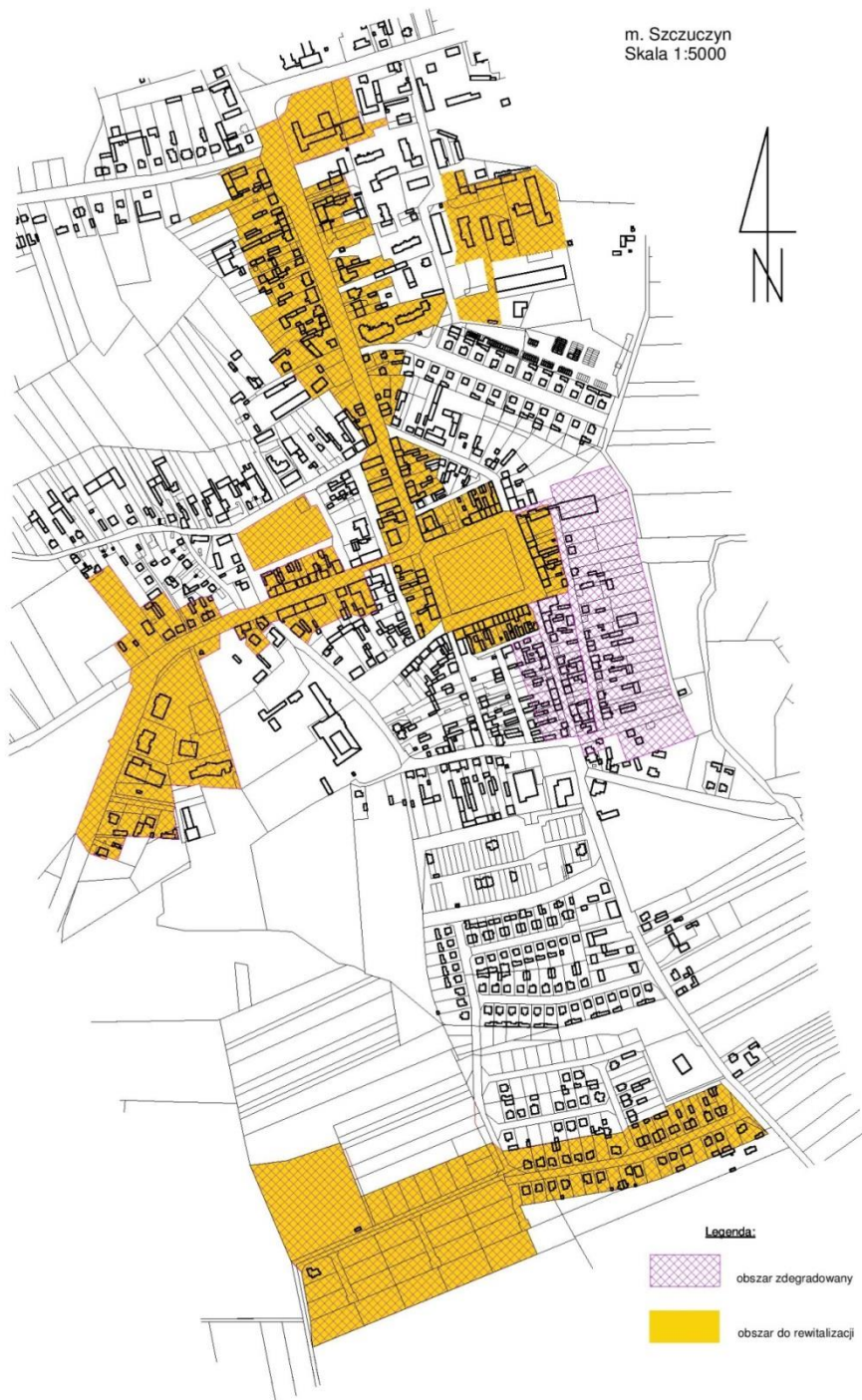
W oparciu o sporządzoną diagnozę Rada Miejska w Szczuczynie podjęła uchwałę nr 245/XXXII/17 z dnia 9 czerwca 2017 w sprawie wyznaczenia obszaru zdegradowanego i obszaru rewitalizacji na terenie Gminy Szczuczyn. Po przeprowadzeniu procedury badawczej oraz w wyniku konsultacji społecznych ostatecznie określono, iż obszar rewitalizacji w gminie Szczuczyn obejmuje 2 podobszary nie mające ze sobą części wspólnej, a mianowicie:

Podobszar I – miasto Szczuczyn – do którego należy ul.: Falkowskiego, Kilińskiego, Łomżyńska, Plac 1000-lecia oraz teren tzw. „starego parku” przy ul. Senatorskiej i teren po byłym Państwowym Ośrodku Maszynowym na ul. Sienkiewicza. Jest to teren gdzie zachodzi szczególnie silne natężenie zjawisk kryzysowych w sferze społecznej, a także w sferach: środowiskowej oraz technicznej. Również zdaniem mieszkańców jest to teren wymagający natychmiastowej interwencji.

Podobszar II- sołectwo Niećkowo gdzie obserwuje się silne natężenie zjawisk kryzysowych w sferze społecznej oraz środowiskowej.

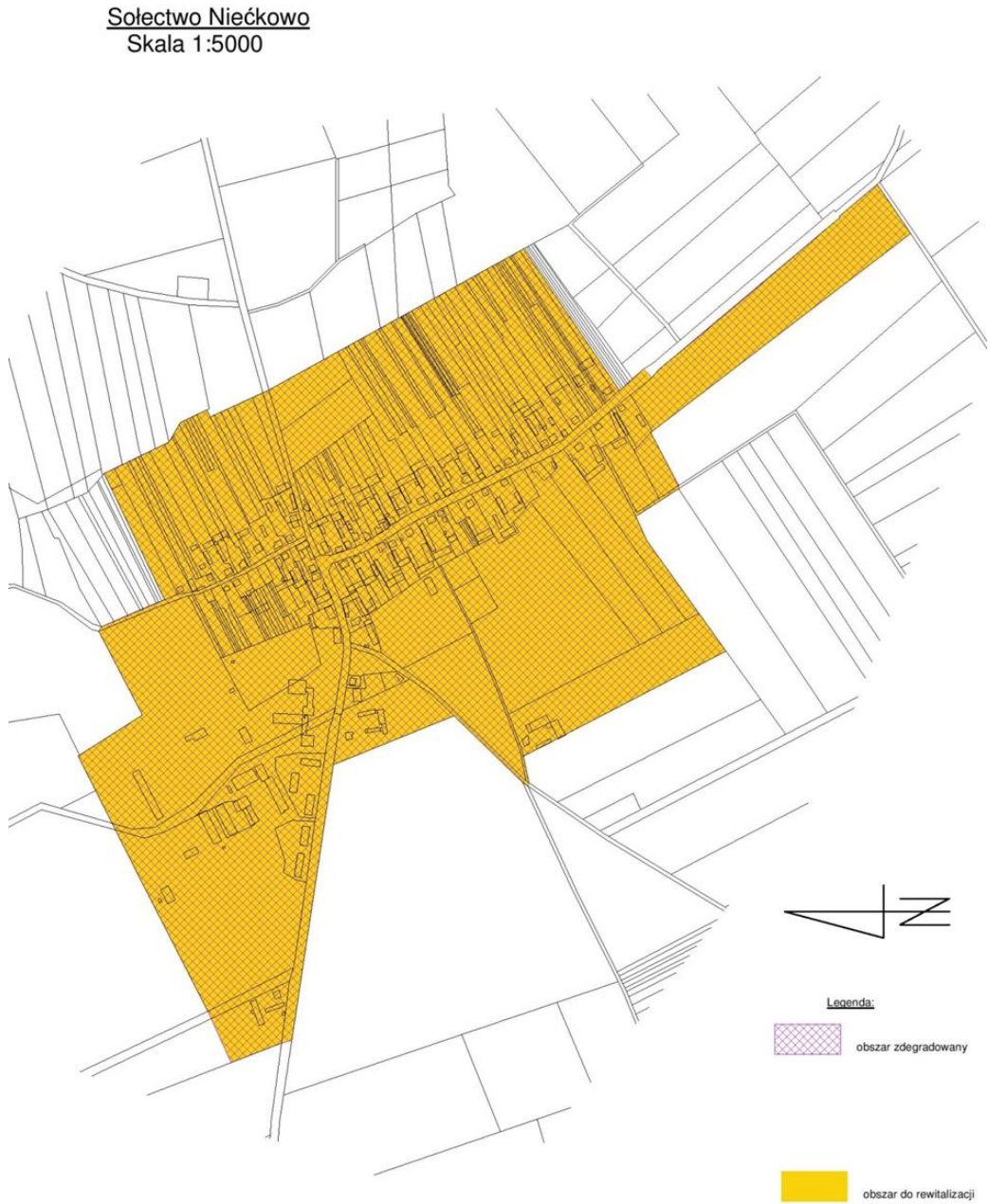
Wytypowany teren stanowi 965 555 m² powierzchni Gminy (0,84% całkowitej powierzchni Gminy) oraz jest zamieszkały przez 1424 osoby (22,10% ogółu mieszkańców Gminy Szczuczyn).

Rys. Teren zdegradowany i do rewitalizacji - Podobszar I – miasto Szczuczyn.



Źródło Opracowanie własne

Rys. Teren zdegradowany i do rewitalizacji - Podobszar II – sołectwo Niećkowo.



Źródło Opracowanie własne

II.2 ANALIZA NEGATYWNYCH ZJAWISK ORAZ LOKALNYCH POTENCAŁÓW PODOBSZARU I- MIASTO SZCZUCZYN

Zgodnie z dokumentem diagnozy służącej wyznaczeniu obszaru zdegradowanego i obszaru rewitalizacji na terenie gminy Szczuczyn, należy w tym miejscu przytoczyć dane, które wskazały na kumulację negatywnych zjawisk oraz potencjałów na wyżej wymienionym obszarze.

W skład Podobszaru I - Miasto Szczuczyn wchodzi ul.: Falkowskiego, Kilińskiego, Łomżyńska, Plac 1000-lecia oraz teren tzw. „starego parku” przy ul. Senatorskiej i teren po byłym Państwowym Ośrodku Maszynowym na ul. Sienkiewicza.

SFERA SPOŁECZNA

Demografia

Według danych Urzędu Miejskiego w Szczuczynie roku 2016 gminę Szczuczyn zamieszkiwały 6442 osoby. Jest to o 422 osoby mniej w porównaniu z danymi o liczbie ludności z 2010 roku (6864). Daje to spadek względny liczby ludności na poziomie -6,15%. Niestety podobnie jak w większości Polskich wsi problem wyludniania się dotyka również w Gminę Szczuczyn. W poniższej tabeli zaprezentowano analizę dynamiki zmian w liczbie ludności na Podobszarze I – Miasto Szczuczyn¹ na tle całej gminy.

Tabela 2. Poziom depopulacji na Podobszarze I rewitalizacji na tle całej gminy Szczuczyn

	Mieszkańcy w 2010	Mieszkańcy 2016	Przyrost/spadek absolutny	przyrost/spadek względny w %	Dynamika zmian w liczbie ludności w %
Gmina Szczuczyn	6864	6442	-422	-6,15%	93,85%
Podobszar I - Miasto Szczuczyn	263,75	242,75	-21	-6,23%	93,77%
Falkowskiego	104	114	10	9,62%	109,62%
Kilińskiego	550	512	-38	-6,91%	93,09%
Łomżyńska	226	192	-34	-15,04%	84,96%
Plac 1000-lecia	175	153	-22	-12,57%	87,43%

Źródło: opracowanie własne

Analizując w/w aspekt w kontekście wyznaczonego podobszaru rewitalizacji zauważamy iż problem wyludniania się na tym terenie jest porównywalny do skali całej gminy. W analizowanym okresie ubytek mieszkańców na omawianym terenie rewitalizacji jest ponad 6%. W najbardziej dramatycznej sytuacji jest ul. Łomżyńska gdzie w 2016r. zanotowano aż 15% spadek ilości mieszkańców w porównaniu z 2010 rokiem – blisko 3-krotność średniej gminnej. Równie niekorzystna sytuacja jest na ul. Plac 1000-lecia gdzie od 2010r ubyło ponad 12% mieszkańców, ponad 2 razy

¹ Ilekroć w opracowaniu jest mowa o „Podobszarze I- Miasto Szczuczyn” oznacza to, iż chodzi o teren rewitalizacji w mieście Szczuczyn obejmujący swym zasięgiem ul.: Falkowskiego, Kilińskiego, Łomżyńską, Plac 1000-lecia oraz teren tzw. „starego parku” przy ul. Senatorskiej i teren po byłym Państwowym Ośrodku Maszynowym na ul. Sienkiewicza.

więcej niż średnia gminna. Korzystny trend w tym przypadku odnotowuje ul. Falkowskiego gdzie od 2010r widzimy tendencję wzrostową i przyrost ludności o blisko 10%.

Bezrobocie

Zgodnie z danymi z Powiatowego Urzędu Pracy w Grajewie liczba zarejestrowanych osób bezrobotnych z terenów gminy Szczuczyn na koniec grudnia 2016r. wyniosła 448 osób, co stanowiło 6,95% ogólnej liczby mieszkańców gminy. Jest to jeden z najistotniejszych wskaźników, warunkujących jakość życia – zarówno na terenie całej gminy, jak i wyznaczonego obszaru rewitalizacji. Przedłużający się stan pozostawania bez pracy powodować może nie tylko negatywny wpływ na stan zdrowia psychofizycznego osób bezrobotnych, ale także prowadzić do rozwoju patologii i stopniowej izolacji społecznej tej grupy osób. W efekcie wyrwanie się z bierności zawodowej może stać się nie tylko trudne, ale wręcz niemożliwe.

Tabela 3 Poziom bezrobocia Podobszaru I na tle gminy

	liczba osób bezrobotnych	mężczyźni	kobiety	liczba mieszkańców	Średnia	Średnia na 1000 mieszkańców
Gmina SZCZUCZYN	448	240	208	6442	6,95%	69,54
Podobszar I- miasto SZCZUCZYN	101	53	48	971	10,68%	106,78
Plac 1000-lecia	21	12	9	153	13,73%	137,25
Falkowskiego	11	6	5	114	9,65%	96,49
Kilińskiego	51	24	27	512	9,96%	99,61
Łomżyńska	18	11	7	192	9,38%	93,75

Źródło opracowanie własne

Analizując wyznaczony podobszar rewitalizacji zauważamy iż jest on w całości dotknięty ogromnym problemem osób bezrobotnych. Wskaźnik osób pozostających bez pracy na 1000 mieszkańców dla Podobszaru I rewitalizacji wyniósł blisko 107 osób i jest blisko o 1/3 wyższy od średniej gminnej (69,54/1000 osób). Największe nasilenie tego wskaźnika wystąpiło na ul. Plac 1000-lecia (137,25/1000 mieszk.) podwajając tym samym wskaźnik osób bezrobotnych w zestawieniu ze średnią gminną. Bardzo niekorzystna sytuacja pod względem braku pracy jest również obserwowana na pozostałych ulicach Podobszaru I gdzie wskaźnik osób bezrobotnych waha się między 93,75 a 99,61/1000 mieszkańców, również zdecydowanie przewyższając średnią gminną.

Biorąc pod uwagę strukturę osób bezrobotnych największy problem z punktu widzenia społecznego mają osoby bezrobotne tzw. w trudnej sytuacji (pozostające bez pracy powyżej 12 miesięcy, oraz w wieku do 25 lat i powyżej 50 roku życia) gdyż im najtrudniej odnaleźć się na rynku pracy i/lub do niego powrócić. Niestety udział osób długotrwale bezrobotnych (powyżej 12 miesięcy) wśród wszystkich bezrobotnych na wyznaczonym Podobszarze I rewitalizacji wyniósł 78% i przewyższył średnią dla gminy wynoszącą blisko 68%. Blisko 1/3 bezrobotnych (29,73%) na Podobszarze to osoby pow. 50 roku życia co również stawia je w dużo gorszej sytuacji na rynku pracy. Zdecydowanie

najgorszą sytuację w tym zakresie mają bezrobotni z ul. Łomżyńskiej i Placu 1000-lecia stanowiąc 33,33% wszystkich osób pozostających bez pracy na tych ulicach.

Jedyny relatywnie pozytywny aspekt w całej strukturze zauważamy analizując udział osób bezrobotnych bez żadnych kwalifikacji, gdzie na analizowanym Podobszarze jest ich nieco mniej (39,61%) niż w całej gminie Szczuczyn (41,74%) lecz w dalszym ciągu jest to wysoki odsetek wśród bezrobotnych. Dotyczy to w szczególności bezrobotnych z ul. Kilińskiego gdzie blisko połowa z nich (23 z 51 bezrobotnych) to osoby bez kwalifikacji.

Kolejnym z wyraźnie zaznaczających się problemów społecznych na terenie Gminy jest bezrobocie wśród osób w wieku produkcyjnym (18-59 lat). Stanowią one ponad 95% wszystkich osób pozostających bez pracy. Zjawisko to jest szczególnie niekorzystne na wyznaczonym podobszarze rewitalizacji gdzie odsetek bezrobotnych w wieku produkcyjnym jest wyższy od średniej gminnej i wynosi blisko 96%. Niewykorzystane potencjalne ogromne zasoby pracowników oraz rosnące obciążenie wynikające ze względów ekonomicznych (konieczność wsparcia z tytułu pomocy społecznej) potęgują sytuację kryzysową. Na szczególną uwagę zasługują poszukujący pracy z ul. Falkowskiego gdzie 100% osób bezrobotnych to osoby w wieku produkcyjnym.

Tabela 4 Struktura osób bezrobotnych na Podobszarze I rewitalizacji na tle gminy Szczuczyn

	liczba bezrobotnych ogółem	% udział bezrobotnych w wieku produkcyjnym	bez kwalifikacji zawodowych	% udział bez kwalifikacji zawodowych w ogólnej liczbie bezrobotnych	osoby długotrwale bezrobotne (pow. 12 m-cy)	% udział długotrwale bezrobotnych w ogólnej liczbie bezrobotnych	bezrobotni powyżej 50 r.ż.	% udział bezrobotnych powyżej 50 r.ż. W ogólnej liczbie bezrobotnych
Gmina SZCZUCZYN	448	95,09%	187	41,74%	304	67,86%	103	22,99%
Podobszar I- miasto SZCZUCZYN	101	95,95%	128	39,61%	209	78,08%	82	29,37%
Plac 1000-lecia	21	95,24%	8	38,10%	18	85,71%	7	33,33%
Falkowskiego	11	100,00%	4	36,36%	9	81,82%	3	27,27%
Kilińskiego	51	94,12%	23	45,10%	37	72,55%	12	23,53%
Łomżyńska	18	94,44%	7	38,89%	13	72,22%	6	33,33%

Źródło opracowanie własne

Ubóstwo

Ubóstwo, to pojęcie, które z jednej strony określa warunki życia jednostki, a z drugiej strony wskazuje na nierówności i sprzeczności występujące w społeczeństwie. Dlatego też patrząc od strony czysto ekonomicznej niezbędne jest zaspokojenie podstawowych potrzeb osób żyjących poniżej minimum socjalnego, a w szczególności minimum egzystencji, zapewniając im pomoc w różnych formach (świadczenia pieniężne oraz niepieniężne).

Koncentracja uzależnienia mieszkańców od pomocy społecznej w gminie Szczuczyn w znacznym stopniu pokrywa się z uprzednio zdiagnozowanym Podobszarem I rewitalizacji. Stan kryzysu na

wyznaczonym terenie w gminie Szczuczyn jest gorszy od średniej gminnej gdyż blisko 7% wszystkich mieszkańców to osoby korzystające z pomocy społecznej przy średniej gminnej 4,44%. Szczególnie widzimy to na ul. Kilińskiego (31 osób), Plac 1000-lecia (17), Łomżyńskiej (16). W ujęciu ilościowym na obszarze rewitalizacji mieszka 65 z 286 beneficjentów pomocy społecznej, co stanowi 23% wszystkich osób objętych wsparciem Ośrodka Pomocy Społecznej z Gminy Szczuczyn.

Jest to bardzo duże obciążenie niosące za sobą negatywne skutki ekonomiczne jak i społeczne dla Podobszaru I.

Tabela 5 Udział osób objętych pomocą społeczną z Podobszaru I rewitalizacji na tle gminy Szczuczyn.

	Osoby korzystające z pomocy społecznej w 2016r	ilość mieszkańców w 2016r.	% udział osób korzystających z pomocy społecznej wśród wszystkich mieszkańców
Gmina Szczuczyn	286	6442	4,44%
Podobszar I- miasto Szczuczyn	65	971	6,69%
Falkowskiego	1	114	0,88%
Kilińskiego	31	512	6,05%
Łomżyńska	16	192	8,33%
Plac 1000-lecia	17	153	11,11%

Źródło opracowanie własne

Adekwatną daną obrazującą poziom zubożenia społeczeństwa jest liczba rodzin pobierająca świadczenie wychowawcze na pierwsze i kolejne dziecko w ramach programu rządowego „Rodzina 500+”.²

Na terenie gminy Szczuczyn na dzień 03.03 2017 r. łącznie 420 rodzin pobierało świadczenie wychowawcze na pierwsze i kolejne dziecko ze względu na niski poziom dochodów. Średnia ilość rodzin w gminie Szczuczyn w rozkładzie na wszystkie jednostki referencyjne (ulice w mieście Szczuczyn oraz sołectwa) wyniosła 6,89 rodziny. Sytuacja na wyznaczonym Podobszarze rewitalizacji w tym zakresie jest zdecydowanie gorsza od średniej gminnej z podwojonym wskaźnikiem średniej 14 rodzin pobierających zasiłek „500+” ze względu na niski dochód. Jest to 56 rodzin na 420 wszystkich rodzin pobierających świadczenie 500+ ze względu na niski dochód, co stanowi 13%. Najbardziej niepokojąca sytuacja wśród mieszkańców Podobszaru I rewitalizacji zauważalna jest na ul. Kilińskiego gdzie aż 33 rodziny korzystają ze świadczenia wychowawczego ze względu na niski dochód. Pozostałe ulice nie odbiegają w znacznym stopniu od średniej gminnej.

² Zgodnie z ustawą o pomocy państwa w wychowaniu dzieci z dn. 16.02.2016 istnieje możliwość uzyskania świadczenia na pierwsze dziecko, w przypadku, gdy: dochód rodziny w przeliczeniu na osobę nie przekracza 800 zł, a w przypadku kiedy przynajmniej jedno z dzieci jest osobą niepełnosprawną - nie przekracza 1 200 zł.

Tabela 6 Ilość rodzin z Podobszaru I rewitalizacji pobierająca świadczenie „500+” ze względu na niski dochód na tle gminy Szczuczyn.

	Ilość rodzin pobierająca świadczenie wychowawcze na podstawie wniosku złożonego na pierwsze i kolejne dziecko	Średnia ilość rodzin w rozkładzie na poszczególne jednostki referencyjne
Gmina Szczuczyn	420	6,89
Podobszar I - miasto Szczuczyn	56	14,00
Falkowskiego	8	14,00
Kilińskiego	33	14,00
Łomżyńska	6	14,00
Plac 1000-lecia	9	14,00

Źródło opracowanie własne

Przestępczość

Analizując poziom przestępczości w gminie Szczuczyn posłużono się danymi przedstawionymi przez Komendę Powiatową Policji w Grajewie pokazując rozkład wszystkich czynów karalnych w Gminie Szczuczyn) oraz ilość procedur „Niebieskich Kart” wynikająca z przemocy w rodzinie.

Katalog czynów karalnych obejmował przede wszystkim wykroczenia drogowe oraz czyny karalne w postępowaniu przygotowawczym (m.in. kradzież, włamanie, oszustwo, znęcanie się, nietrzeźwy kierujący, groźby karalne) zaistniałe na terenie Gminy w 2016r. Poziom przestępczości ze względu na w/w dwa aspekty wydaje się relatywnie niski (58,70/1000 mieszkańców) w porównaniu ze średnią gminną (163,61 czynów /1000 mieszkańców) gdyż wynika to ze specyfiki samych zdarzeń. Największe zagęszczenie zdarzeń karalnych stanowiły wykroczenia występuje na obszarach o charakterze tranzytowym. Podobszar I jako centralna część miasta Szczuczyn leży poza obszarem tranzytowym w związku z tym nasilenie zdarzeń przestępczych i wykroczeń jest tu stosunkowo niskie.

Inaczej sytuacja przedstawia się gdy pod uwagę bierzemy przemoc w rodzinie jako jeden z największych przejawów patologii społecznej. Nawarstwianie się problemów społecznych może doprowadzić do wzrostu zachowań dewiacyjnych co ma miejsce na wyznaczonym Podobszarze I rewitalizacji. Średnia ilość prowadzonych procedur „Niebieskich kart” jako konsekwencja przemocy w rodzinie, jest wyższa od średniej gminnej (8,38/1000 mieszkańców) i wynosi blisko 12 procedur /1000 mieszkańców. Analizując głębiej sytuację Podobszaru I zauważamy iż na 3 z 4 ulic występowanie przemocy w rodzinie jest częstsze niż w całej gminie Szczuczyn. Jedynie mieszkańcy ul. Plac 1000-lecia nie mają tego problemu.

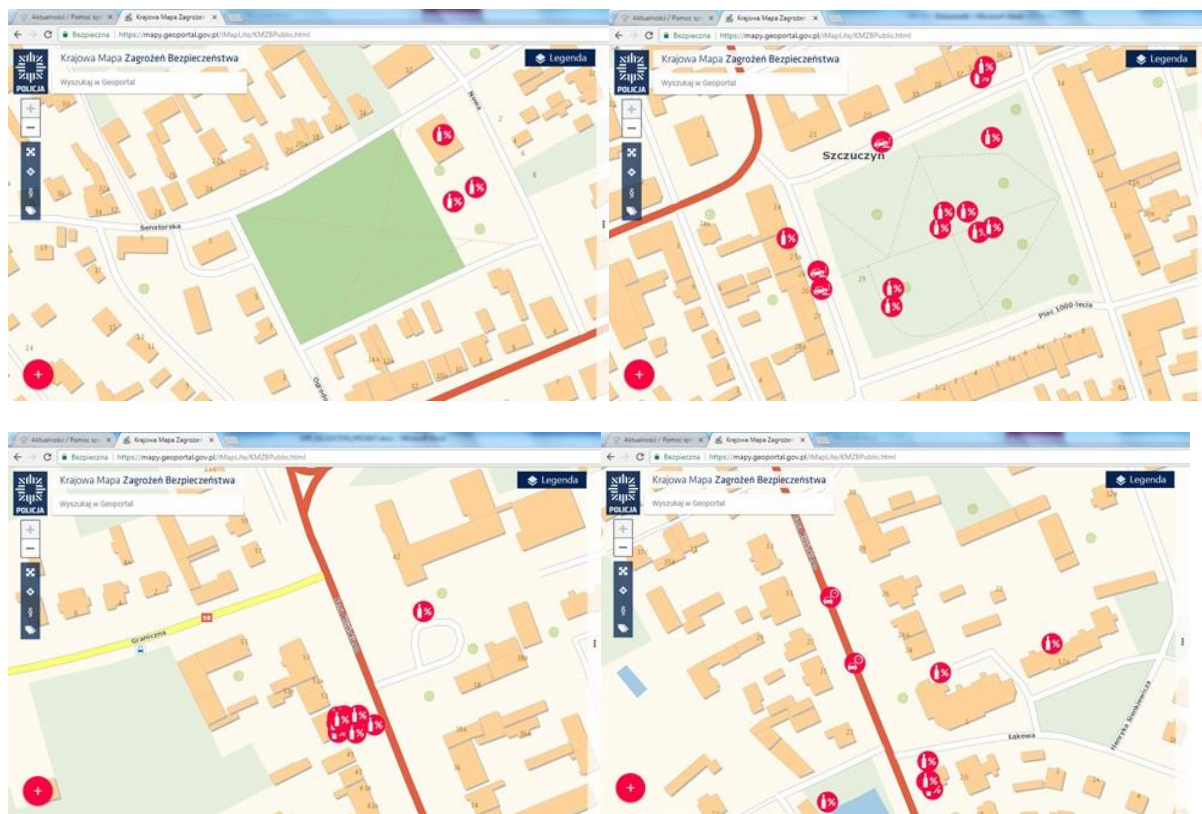
Tabela 7 Nasilenie czynów karalnych oraz przemocy w rodzinie na Podobszarze I rewitalizacji na tle gminy Szczuczyn.

	Ilość mieszkańców	Czyny karalne		Czyny karalne ogółem	Czyny karalne na 1000 mieszkańców	Niebieskie Karty na 1000 mieszkańców
		Wykroczenia	Postępowania przygotowawcze			
Gmina Szczuczyn	6442	1014	40	1054	163,61	8,38
Podobszar I - miasto Szczuczyn	971	47	10	57	58,70	11,96
Falkowskiego	114	0	0	0	0,00	8,77
Kilińskiego	512	23	4	27	52,73	23,44
Łomżyńska	192	0	3	3	15,63	15,63
Plac 1000-lecia	153	24	3	27	176,47	0

Źródło opracowanie własne

Dodatkowym problemem zgłaszanym na kolejnych spotkaniach z mieszkańcami gminy Szczuczyn był problem spożywania alkoholu w miejscach publicznych z dużym nasileniem w okolicach parku miejskiego w centrum miasta przy ul. 1000-lecia, na ul. Kilińskiego, na terenie po byłym Państwowym Ośrodku Maszynowym przy ul. Sienkiewicza oraz na terenie tzw. „starego parku” w sąsiedztwie Muzeum Pożarnictwa przy ul. Senatorskiej. Są to tereny w znacznym stopniu pokrywające się z wyznaczonym obszarem rewitalizacji na terenie miasta Szczuczyn.

Rys. 1. Punkty niedozwolonego spożywania alkoholu w miejscach publicznych na terenie Podobszaru I



Źródło Krajowa Mapa Zagrożeń Bezpieczeństwa, stan na 05.08.2017 <https://mapy.geoportal.gov.pl>

Krajowa Mapa Zagrożeń Bezpieczeństwa zdecydowanie potwierdza zgłaszane przez mieszkańców uwagi w tym zakresie. Zdecydowanie obniża to poziom poczucia bezpieczeństwa oraz estetyki Podobszaru I w mieście Szczuczyn.

Kapitał społeczny

Kapitał społeczny możemy wyrazić poziomem uczestnictwa w życiu publicznym przedstawionym za pomocą frekwencji w wyborach powszechnych. Uznano, iż wskaźnik uczestnictwa w wyborach (frekwencja), jest minimalnym poziomem uczestnictwa w życiu społecznym i publicznym, jaki każdy mieszkaniec powinien wykazywać. Świadczy on bowiem o poczuciu świadomości i odpowiedzialności społecznej.

Analizując ten wskaźnik badaniom poddano poziom frekwencji wyborczej w trzech ostatnich wyborach – do Parlamentu Europejskiego w 2014r., samorządowych w 2014r oraz parlamentarnych w 2015r. w poszczególnych Okręgach Wyborczych w Gminie. Analiza frekwencji w poszczególnych obwodach wyborczych pozwoliła wskazać obszary Gminy, w których wskaźnik aktywności mieszkańców w życiu publicznym, mierzony frekwencją na wyborach, był za każdym razem poniżej średniej dla Gminy. Jest to Okręg Wyborczy Nr 1: Zespół Szkolno -Przedszkolny w Szczuczynie. Okręg Nr 1 obejmuje swym zasięgiem jedną z ulic (ul. Kilińskiego) wchodzącą w skład Podobszaru I rewitalizacji. Mieszkańcy tej ulicy stanowią ponad 50% wszystkich mieszkańców podobszaru rewitalizacji stąd możemy mówić o niskim zaangażowaniu obywateli w sprawy publiczne oraz mniejszym poczuciu wspólnoty. Mieszkańcy wyznaczonego obszaru rewitalizacji mogą w różnym stopniu wykazywać zaangażowanie w realizację przedsięwzięć zapisanych w Gminnym Programie Rewitalizacji, stąd tak ważne będą dalsze działania nastawione na budowanie więzi i poczucia współuczestnictwa w życiu miasta.

Tabela 8. Frekwencja wyborcza mieszkańców Gminy Szczuczyn na podstawie wybranych wyborów

Nr Okręgu	Adres	Wybory do Parlamentu Europejskiego 2014r.	Wybory Samorządowe 2014r.	Wybory do Sejmu i Senatu Rzeczypospolitej Polskiej 2015r.
1	Zespół Szkolno - Przedszkolny 19-230 Szczuczyn ul. Kilińskiego 42	15.49	54,87	13,9
2	Publiczne Gimnazjum 19-230 Szczuczyn Plac Tysiąclecia 15	19.40	59,05	15,46
3	Świetlica wiejska 19-230 Skaje 53	17.05	52,5	18,75
4	Remiza Ochotniczej Straży Pożarnej 19-230 Szczuczyn ul. Strażacka 11	17.83	57,5	18,46
5	Zespół Szkół 19-230 Niećkowo 63	12.03	54,03	17,26
6	Szkoła Podstawowa 19-230 Niedźwiadna 49	23.24	55,59	17,46
Średnia frekwencja dla gminy Szczuczyn:		17,31	55,89	16,57

Źródło: Opracowanie własne na podstawie danych Urzędu Miejskiego w Szczuczynie oraz Państwowej Komisji Wyborczej

Jednym z przejawów aktywności mieszkańców jest też liczba organizacji pozarządowych działających na terenie gminy. Wyrażony liczbą fundacji, stowarzyszeń i innych organizacji pozarządowych w przeliczeniu na 1 tys. mieszkańców, wskaźnik rozwoju podmiotów trzeciego sektora w gminie Szczuczyn (2,33/1000) jest niższy niż w przypadku powiatu grajewskiego (3,24/1000) oraz zdecydowanie odbiega od średniej dla województwa podlaskiego (13,11/1000). W tym kontekście możemy mówić o niskim poziomie uczestnictwa w życiu społecznym mieszkańców gminy Szczuczyn.

Tabela 9 Liczba organizacji pozarządowych w gminie Szczuczyn na tle powiatu grajewskiego i woj. podlaskiego

	Ilość organizacji pozarządowych	Liczba organizacji pozarządowych na 1000 mieszkańców
Podlaskie	3885	13,11
powiat Grajewski	160	3,24
Gmina Szczuczyn	15	2,33
miasto Szczuczyn	8	2,32
Sołectwa	7	2,33

Źródło Opracowanie własne na podstawie BDL Głównego Urzędu Statystycznego

Aktywność i zaangażowanie mieszkańców możemy wyrazić również pokazując poziom uczestnictwa społeczności w życiu kulturalnym. Według danych Urzędu Miejskiego w Szczuczynie, Biblioteka Miejska oraz Miejski Dom Kultury w Szczuczynie zorganizowały w roku 2015 w sumie 167 imprez kulturalnych. 150 z nich miało miejsce w mieście Szczuczyn, 15- w miejscowości Nieckowo i 2 w miejscowości Skaje. Sytuację Gminy w w/w zakresie przedstawiono w odniesieniu do sytuacji w powiecie grajewskim a także w województwie podlaskim. Uzyskany wskaźnik (155,23/1000 mieszkańców dla Gmina Szczuczyn) wypada niekorzystnie na tle powiatu grajewskiego ze wskaźnikiem 285,8/1000 mieszkańców oraz woj. podlaskiego – 526,75/1000 mieszkańców. Świadczy to o niskim poziomie uczestnictwa mieszkańców gminy Szczuczyn w życiu kulturalnym.

Tabela 10 Poziom uczestnictwa w życiu kulturalnym mieszkańców gminy Szczuczyn na tle powiatu grajewskiego i województwa podlaskiego w 2015r.

	Uczestnicy imprez kulturalnych	Ilość mieszkańców	Liczba uczestników imprez na 1000 mieszkańców
Województwo Podlaskie	625 562,00	1 187 587,00	526,75
Powiat Grajewski	14 100,00	49 327,00	285,85
Gmina Szczuczyn	1 000,00	6 442,00	155,23
miasto Szczuczyn	1 000,00	3 442,00	290,53
Sołectwa	b/d		b/d

Źródło Opracowanie własne na podstawie BDL Głównego Urzędu Statystycznego

Poziom edukacji

Na terenie gminy Szczuczyn zlokalizowanych jest szereg placówek oświatowych dając tym samym możliwość kształcenia uczniów w szerokim zakresie. Do najważniejszych z nich należą:

w mieście Szczuczyn:

1. Liceum Ogólnokształcące (system dzienny i zaoczny)
2. Szkoła Podstawowa
3. Publiczne Gimnazjum
4. Szkoła Policealna
5. Technikum (system dziennym i zaoczny)
6. Zasadnicza Szkoła Zawodowa
7. Państwowa Szkoła Muzyczna I Stopnia

w Nieckowie:

1. Zespół Szkół (Liceum Ogólnokształcące, Szkoła Policealna, Technikum, Szkoła Zawodowa)
2. Centrum Kształcenia Ustawicznego

w Niedźwiadnej:

1. Szkoła Podstawowa

Do oceny poziomu edukacji wykorzystano wyniki egzaminu gimnazjalnego w 2015 i 2016r. Dla ujednoczenia informacji zaproponowano wskaźnik opisujący średni wynik obejmujący 3 bloki przedmiotowe: humanistyczny, matematyczno – przyrodniczy oraz język obcy. Z uwag na brak danych na poziomie jednostek referencyjnych (miejsce zamieszkania ucznia – nazwa ulicy lub sołectwa), poziom edukacji został przedstawiony dla całej gminy w odniesieniu do adekwatnych wyników w województwie podlaskim.

Tabela 11 Wyniki egzaminu gimnazjalnego uczniów Gimnazjum w Szczuczynie w 2015 i 2016r. na tle woj. podlaskiego

		2015 w %					2016r w %				
		Liczba uczniów	wynik najwyższy	Wynik najniższy	Wynik średni szkoła	województwo podlaskie	Liczba uczniów	wynik najwyższy	Wynik najniższy	Wynik średni szkoła	województwo podlaskie
Średnia					46,43	57,14				51,57	56,00
Humanistyczny	język polski	58	91	19	50	62	60	97	16	66	68
	historia i wos	58	100	19	60	65	60	97	22	55	56
Matematyczno- przyrodniczy	matematyka	58	97	10	41	50	60	100	14	49	49
	przedmioty przyrodnicze	58	100	21	42	51	60	100	18	52	52
Język obcy	język angielski p. podstawowy	42	100	18	58	68	53	98	18	59	66

	języka angielski p. rozszerzony	42	98	3	31	49	53	100	5	35	45
	język niemiecki p. podstawowy	16	65	28	43	55	7	68	25	45	56

Źródło: Opracowanie własne na podstawie danych Urzędu Miejskiego w Szczuczynie oraz BDL Głównego Urzędu Statystycznego

Jak wynika z przytoczonych w powyższej tabeli danych, wyniki egzaminów gimnazjalnych osiągnięte przez uczniów w 2015 i 2016r. nie odbiegają znacząco od średnich wartości dla województwa podlaskiego lecz niestety są za każdym razem niższe. W przypadku przedmiotów z bloku humanistycznego oraz matematyczno-przyrodniczego absolwenci Gimnazjum w Szczuczynie wypadli na porównywalnym poziomie z ich kolegami w województwie. Nieco gorzej natomiast wyglądają wyniki egzaminów językowych gdzie odchylenia od średniej w województwie są znaczące na niekorzyść absolwentów Gimnazjum z gminy Szczuczyn. Może być to wskazówką do dalszego rozwoju uczniów poprzez wykorzystanie różnorodnych dodatkowych form nauczania w szczególności w zakresie kompetencji językowych w ramach proponowanych przedsięwzięć rewitalizacyjnych.

SFERA GOSPODARCZA

Według danych BDL GUS na terenie gminy Szczuczyn w 2016r. zarejestrowanych było 345 podmiotów gospodarczych z czego 250 (72%) na terenie miasta Szczuczyn a 95 (28%) na terenach wiejskich gminy.

Podmioty gospodarcze gminy Szczuczyn stanowiły 11% wszystkich podmiotów w powiecie grajewskim oraz 0,3% w stosunku do województwa podlaskiego. Zdecydowana większość przedsiębiorstw zarejestrowanych na terenie gminy Szczuczyn w 2016r. to mikroprzedsiębiorstwa, zatrudniające do 9 pracowników (331 z 345 podmiotów; 96%).

Tabela 12 Udział podmiotów gospodarczych gminy Szczuczyn w 2016r na tle powiatu i województwa oraz wielkość zatrudnienia

	podmioty gospodarcze ogółem	Liczba zatrudnionych pracowników				
		0 - 9	10 - 49	50 - 249	250 - 999	1000 i więcej
PODLASKIE	99 956	96 097	3 049	720	72	18
Powiat grajewski	3105	2 971	110	23	0	1
gmina Szczuczyn	345	331	11	3	0	0
Szczuczyn - miasto	250	238	10	2	0	0
Szczuczyn - obszar wiejski	95	93	1	1	0	0

Źródło BDL GUS

Biorąc po uwagę Polską Klasyfikację Działalności najwięcej podmiotów gospodarczych w gminie Szczuczyn według danych BDL GUS funkcjonowało w następujących sekcjach:

Sekcja G – 95 podmiotów - obejmuje sprzedaż hurtową i detaliczną (tj. sprzedaż niewymagającą przetworzenia) wszystkich rodzajów towarów, świadczenie usług związanych ze sprzedażą towarów, naprawy pojazdów samochodowych i motocykli,

Sekcja F – 49 podmiotów – budownictwo,

Sekcja H – 33 podmioty – transport i gospodarka magazynowa,

Sekcja C – 32 podmioty - przetwórstwo przemysłowe

Sekcja A – 25 podmiotów - rolnictwo, leśnictwo, łowiectwo i rybactwo

Sekcje S i T – 20 podmiotów – pozostała działalność usługowa; gospodarstwa domowe zatrudniające pracowników, produkujące wyroby na własne potrzeby,

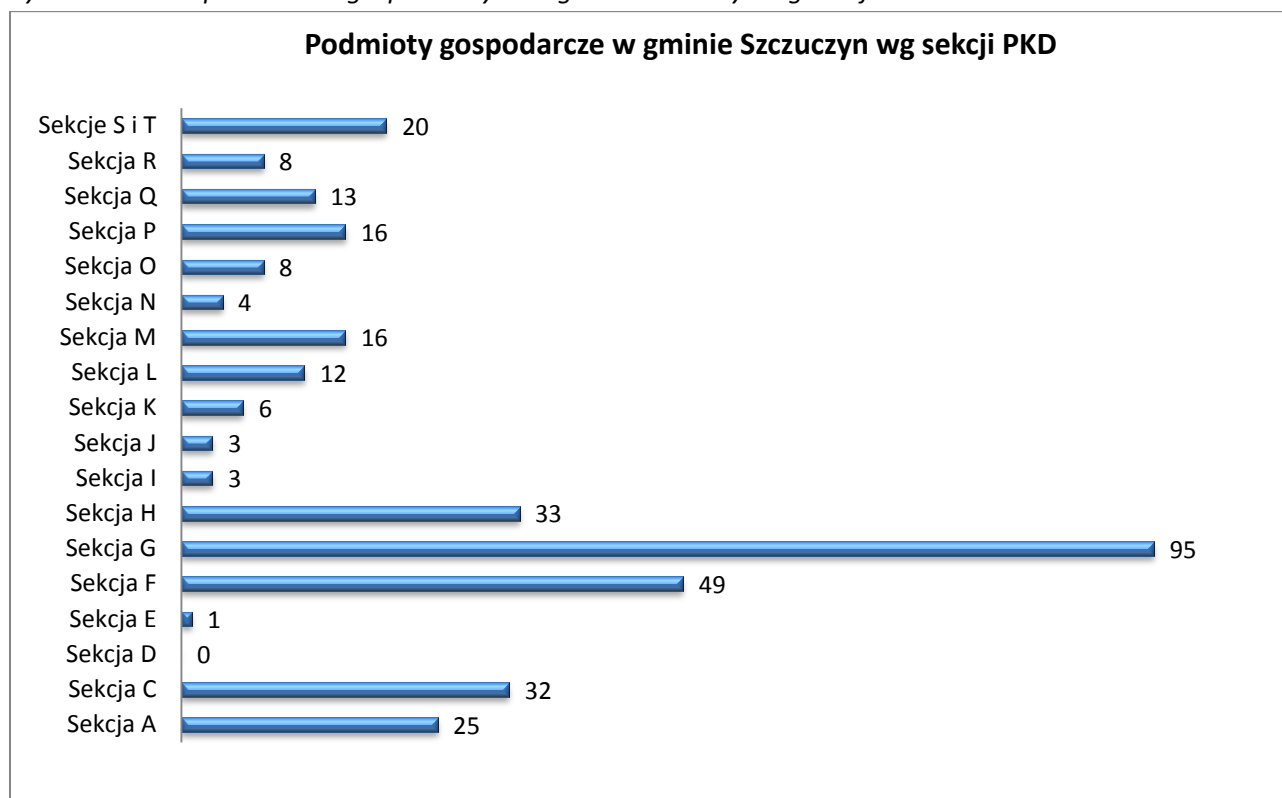
Sekcje P- 16 podmiotów - edukacja

Sekcja M – 16 podmiotów - działalność profesjonalna, naukowa i techniczna,

Sekcja Q – 13 podmiotów – opieka zdrowotna i pomoc społeczna,

Pozostałe sekcje reprezentowane przez 12 i mniej podmiotów gospodarczych.

Rys 2. Struktura podmiotów gospodarczych w gminie Szczuczyn wg sekcji PKD



Źródło BDL GUS, stan na 2016r.

Sytuację w zakresie przedsiębiorczości mieszkańców Podobszaru I rewitalizacji na tle gminy Szczuczyn zobrazowano przy pomocy wskaźnika „Liczba przedsiębiorstw w przeliczeniu na 1 000 mieszkańców”.

Tabela 13 Poziom przedsiębiorczości Podobszaru I rewitalizacji na tle gminy Szczuczyn

	Liczba aktywnych przedsiębiorstw na podstawie CEIDG i KRS-u	Ilość mieszkańców w 2016r.	Liczba przedsiębiorstw na 1000 mieszkańców
Gmina Szczuczyn	253	6442	39,27
Podobszar I -miasto Szczuczyn	73	971	75,18
Falkowskiego	2	114	17,54
Kilińskiego	39	512	76,17
Łomżyńska	8	192	41,67
Plac 1000-lecia	24	153	156,86

Źródło opracowanie własne

Podobszar I - miasto Szczuczyn na tle gminy odznacza się bardzo wysokim poziomem przedsiębiorczości (ok. 75 podmiotów na 1000 mieszkańców przy średniej gminnej nieco ponad 39 podmiotów/1000), co wynika z pełnienia przez miasto funkcji ośrodka obsługi dla całej gminy. Największa liczba podmiotów gospodarczych zlokalizowana jest przy ulicach Plac 1000-lecia (156,86 podmiotów/1000 mieszkańców) oraz Kilińskiego (76,17/1000) stanowiących centrum miasta. Jedynie ulica Falkowskiego odznacza się bardzo niskim poziomem przedsiębiorczości (17,54 przedsiębiorstw/1000 mieszkańców) gdyż pełni ona funkcję typowo mieszkaniową.

SFERA ŚRODOWISKOWA

Podobszar I rewitalizacji – miasto Szczuczyn, z uwagi na swoje centralne położenie w granicach miasta oraz duże zaludnienie boryka się przede wszystkim z problemem zanieczyszczenia środowiska. Nie mają one charakteru przemysłowego, ale są wynikiem procesu wytwarzania energii cieplnej oraz wzmożonego transportu drogowego. Niestety z uwagi na charakter podobszaru ruch kołowy przechodzi przez centralne jego ulice - Kilińskiego, Łomżyńska oraz Plac 1000-lecia co znacząco przyczynia się do obniżenia jakości środowiska na tym terenie.

Emisja trującego dwutlenku węgla pochodzącego ze spalania drewna i węgla stanowi największe źródło emisji gazów cieplarnianych w gminie . Średnie nasilenie ilości mieszkań w gminie Szczuczyn opalanych paliwem stałym w przeliczeniu na jednostki referencyjne (ulice w mieście Szczuczyn oraz sołectwa) wynosi 26,23 mieszkania. Biorąc pod uwagę Podobszar I rewitalizacji - miasto Szczuczyn, problem większego skupiska mieszkań w porównaniu ze średnią gminy występuje na całym jego obszarze - na ul. Kilińskiego (139 mieszkań), Plac 1000-lecia (30) Łomżyńska (29), Falkowskiego (38).

Kolejnym bardzo ważnym aspektem w zakresie sfery środowiskowej jest występowanie wyrobów azbestowych. W przypadku zagrożenia środowiska zanieczyszczenie azbestem polega na praktycznej niezniszczalności włókien azbestu, uwalnianiu się włókien z materiałów zawierających azbest w miarę ich degradacji oraz rozproszeniu źródeł emisji pyłu azbestu. W przypadku zagrożenia dla życia ludzkiego wdychanie uwolnionych włókien azbestowych powoduje szereg śmiertelnych chorób układu oddechowego. W tym aspekcie możemy mówić o występowaniu poziomu kryzysowego na całym Podobszarze rewitalizacji, gdyż niemalże w każdej jednostce referencyjnej występują wyroby azbestowe do utylizacji.

SFERA TECHNICZNA


Podobszar I rewitalizacji – miasto Szczuczyn, cechuje się dość niskim poziomem infrastruktury technicznej. Większość budynków na tym terenie stanowi zabudowa jedno i wielorodzinna, w dużej części powstała kilkadziesiąt lat temu. Ponadto na terenie znajduje się wiele budynków mieszkalnych wymagających termomodernizacji lub renowacji. Są to na ogół budynki w średnim stanie technicznym, często wymagające kompleksowych prac rewaloryzacyjnych zmierzających do zachowania istniejących zasobów mieszkaniowych i tradycyjnego charakteru zabudowy. Wiele z nich, ze względu na walory kulturowe, znajduje się pod ochroną konserwatorską. Wieloletnie braki w realizacji remontów kapitalnych, polegających na odtwarzaniu zużytych elementów konstrukcyjnych w większości obiektów, dotyczących stropów, konstrukcji dachowych, wzmocnieniu ścian nośnych i fundamentów, elementów zewnętrznych elewacji, biegów schodowych oraz wewnętrznych instalacji gazowych i wodnokanalizacyjnych, wpłynęły zasadniczo na pogorszenie się ich struktury technicznej. Innym ważnym problemem dotyczącym stanu technicznego budynków i bezpieczeństwa ludzi jest postępujące zniszczenie elewacji zewnętrznych i elementów dekoracyjnych. Ze względu na fakt, że budynki zlokalizowane przy Plac 1000-lecia oraz Muzeum Pożarnictwa na terenie „starego parku” przy ul. Senatorskiej są obiektami zabytkowymi, przeprowadzanie remontów obarczone jest wysokimi kosztami z uwagi na uwarunkowania konserwatorskie, a proces przygotowania dokumentacji budowlanej jest wydłużony o uzgodnienia z wojewódzkim konserwatorem zabytków.

Rys. 3 Stan techniczny budynków na Podobszarze I rewitalizacji - ul. Kilińskiego (po lewej) i Rys 4. Plac 1000-lecia (po prawej) w Szczuczynie.



Źródło Urząd Miejski w Szczuczynie

Rys 5. Stan techniczny budynków na Podobszarze I rewitalizacji - Muzeum Pożarnictwa (po lewej) i Rys 6 Budynki po byłym Państwowym Ośrodku Maszynowym (po prawej) w Szczuczynie.



Źródło Urząd Miejski w Szczuczynie

Rys 7. Stan techniczny budynków na Podobszarze I rewitalizacji - ul. Łomżyńska w Szczuczynie



Źródło Urząd Miejski w Szczuczynie

SFERA PRZESTRZENNO-FUNKCJONALNA

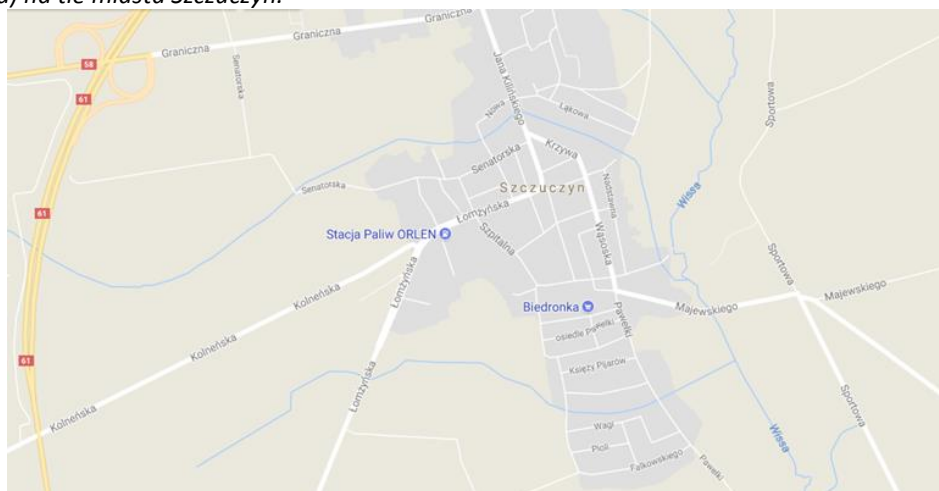
Położenie: Podobszar I obejmuje w większości centralną część miasta Szczuczyn (za wyjątkiem ul. Falkowskiego).

Powierzchnia: 330 975,00 m²

Ludność: 971 osób

Podobszar I - miasto Szczuczyn, jako centralna część miasta i siedziba gminy zarazem, posiada dostęp do różnorodnych usług podstawowych lub ponadpodstawowych. Z uwagi na dość dużą zwartość przestrzenną miasta, w zasadzie trudno w jego przestrzeni wyznaczyć jest obszary o bardzo niskiej dostępności do placówek usługowych. Pewne niedogodności mogą być jednak odczuwalne dla mieszkańców ulic położonych na obrzeżach miasta jednak nawet i tam czas dotarcia do placówek usługowych nie powinien przekraczać 15-20 minut pieszo.

Rys 8. Położenie Podobszaru I rewitalizacji (ul.: Falkowskiego, Kilińskiego, Łomżyńska, Plac 1000-lecia oraz teren tzw. „starego parku” przy ul. Senatorskiej i teren po byłym Państwowym Ośrodku Maszynowym na ul. Sienkiewicza) na tle miasta Szczuczyn.



Źródło www.google.pl/maps

Charakterystyka Podobzaru I-miasto Szczuczyn

Ul. Falkowskiego – ulica w nowo zabudowywanej części miasta, gdzie powstają domy / osiedla domów jednorodzinnych; ulica uzbrojona w infrastrukturę niezbędną do normalnego funkcjonowania (kanalizacja, droga asfaltowa).

Ul. Plac 1000 – lecia – ulica w samym centrum miasta objęta nadzorem konserwatorskim, przy której usytuowane są sklepy, banki, apteka, Urząd Miejski w Szczuczynie, posterunek Policji, punkty gastronomiczne, Publiczne Gimnazjum i Biblioteka. W pobliżu tej ulicy znajduje się przychodnia zdrowia i nieopodal kościół. Ulica w kształcie kwadratu, pośrodku którego zlokalizowany jest park miejski z pomnikiem założyciela miasta Stanisława Antoniego Szczuki – miejsce wypoczynku i rekreacji dla mieszkańców.

Ul. Kilińskiego – jedna z głównych ulic miasta – dawny odcinek drogi krajowej nr 61, przy której zlokalizowana jest Szkoła Podstawowa, bloki, sklepy, punkty gastronomiczne.

Ul. Łomżyńska – dawny odcinek drogi krajowej 61, przy której zlokalizowane są obiekty użyteczności publicznej takie jak: Biblioteka – Centrum Kultury, przedszkole, cmentarz parafialny, stacja paliw, zakłady usługowe. W sąsiedztwie jest park, plac zabaw dla dzieci oraz siłownia outdoor.

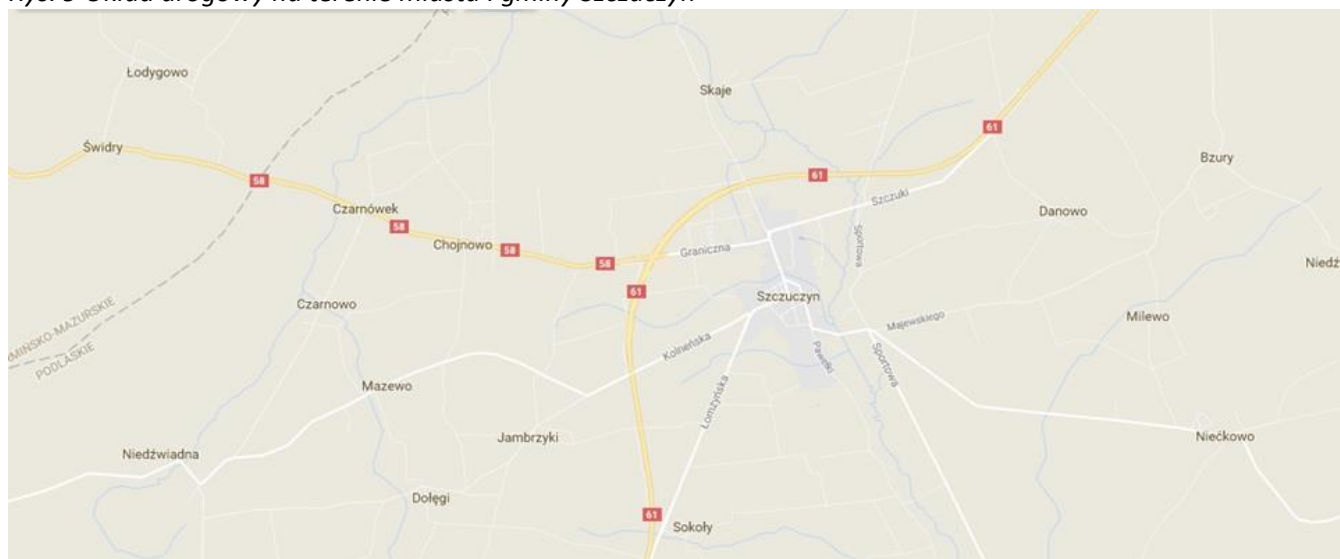
Teren tzw. „starego parku”, ul. Senatorska – miejsce w centralnej części miasta, obok liczne bloki mieszkalne, sklepy, lokale usługowe. Miejsce spotkań i odpoczynku całych rodzin. Znajduje się tu wiele ławek przy wytyczonych alejkach, plac zabaw dla dzieci oraz duża scena, która wykorzystywana jest przy większości przedsięwzięć kulturalnych organizowanych w mieście. W teren parku wkomponowany jest zabytkowy budynek z 1882r – obecnie mieści się w nim Muzeum Pożarnictwa.

Tereny po byłym Państwowym Ośrodku Maszynowym, ul. Sienkiewicza – obecnie zdewastowane budynki przyciągają osoby spożywające tam alkohol co skutkuje licznymi aktami wandalizmu i zagraża bezpieczeństwu mieszkańców. W wyniku rewitalizacji zostanie mu przywrócona funkcja społeczna zgodnie z oczekiwaniami mieszkańców- miejsce rozwijania działalności gospodarczej – nowoczesny inkubator przedsiębiorczości.

Układ drogowy

Istniejący układ drogowy na terenie miasta i gminy Szczuczyn obejmuje trzy kategorie dróg publicznych, tj. drogi krajowe, powiatowe i gminne oraz drogi wewnętrzne nie zaliczone do żadnej z ww. kategorii dróg. Ogólny schemat dróg został przedstawiony na poniższym rysunku.

Rys. 9 Układ drogowy na terenie miasta i gminy Szczuczyn



Źródło www.google.pl/maps

Do niedawna największym obciążeniem mieszkańców Podobszaru I rewitalizacji była droga krajowa Nr 61 przebiegająca przez centrum Szczuczyna (ul. Kilińskiego, Łomżyńską), obciążona międzynarodowym ruchem ciężarowym od przejścia granicznego w Budzisku w kierunku Warszawy oraz międzynarodowym ruchem samochodowym od powyższego przejścia granicznego i przejścia granicznego w Ogrodnikach. Przez wiele lat stanowiła główne połączenie drogowe miast powiatowych Łomża, Grajewo, Augustów. Służyła również jako droga dojazdowa do największego rejonu wypoczynkowo – turystycznego województwa podlaskiego, Pojezierze Suwalskie, Augustowskie, Sejneńskie oraz do Puszczy Augustowskiej. W wyniku wieloletniej eksploatacji stan techniczny nawierzchni, jej wytrzymałość oraz wpływ na okoliczne budynki (elewacja, pęknięcie ścian) uległ znacznej degradacji. Trasa stwarzała bardzo duże zagrożenie dla mieszkańców i użytkowników terenów doń przyległych. Obecnie problem ten został rozwiązany poprzez poprowadzenie trasy nr 61 w postaci obwodnicy Szczuczyna. Władze miasta prowadzą intensywne działania naprawcze w sferze technicznej budynków i dróg lecz wieloletnie zniszczenia sąwą skalą przewyższają możliwości finansowe skromnego budżetu gminy.

Komfort życia mieszkańców

Adekwatną daną przedstawiającą komfort życia mieszkańców jest ilość mieszkań na 1000 mieszkańców. Na przestrzeni 2010 – 2015 roku wskaźnik ten charakteryzował się tendencją wzrostową. Biorąc pod uwagę gminę Szczuczyn niekorzystnie wypada sytuacja na terenach wiejskich gdzie na 1000 mieszkańców do dyspozycji pozostaje niespełna 266 mieszkań. W lepszej sytuacji są mieszkańcy miasta Szczuczyn mając 337,7 mieszkań/1000 mieszkańców. Niestety wskaźnik ten w dalszym ciągu jest niższy od powiatu grajewskiego (344,3/1000) i woj. podlaskiego (370,8/1000).

Tabela 14 Średnia ilość mieszkań w gminie Szczuczyn na tle powiatu grajewskiego i woj. podlaskiego

	mieszkania na 1000 mieszkańców					
	2010	2011	2012	2013	2014	2015
PODLASKIE	349,3	353,4	357,6	361,9	366,1	370,8
Powiat Grajewski	330,6	332,3	334,3	338,5	341,3	344,3

GMINNY PROGRAM REWITALIZACJI GMINY SZCZUCZYN NA LATA 2017 – 2023

Gmina Szczuczyn	287,8	289	292,7	294,5	301,1	301,1
Szczuczyn - miasto	329,1	331,3	338	335,6	340,7	337,7
Szczuczyn - obszar wiejski	238,7	238,7	239,7	244,8	252,4	255,8

Źródło: Bank Danych Lokalnych GUS

Dla szczegółowego zobrazowania sytuacji mieszkaniowej mieszkańców Podobszaru I rewitalizacji - miasto Szczuczyn i komfortu ich życia, analizie poddano wskaźnik *Średnia ilość mieszkańców przypadająca na 1 mieszkanie*. Z procesu badawczego wyłączono pustostany. Według danych Urzędu Miejskiego w Szczuczynie za 2016 rok średnia ilość mieszkańców przypadająca na 1 mieszkanie w Gminie Szczuczyn wyniosła 4,03 osoby, a na Podobszarze I rewitalizacji – 4,60 mieszkańca/1 mieszkanie co daje wynik gorszy od średniej gminnej. Analizując poszczególne ulice podobszaru – w najmniej komfortowej sytuacji są mieszkańcy ul. Plac 1000-lecia gdzie na 1 mieszkanie przypada średnio ponad 5 osób i ul. Łomżyńskiej gdzie aż 6,62 osoby zamieszkuje 1 mieszkanie. W tym zakresie mieszkańcy ul. Falkowskiego i Kilińskiego mają relatywnie lepszą sytuację mieszkaniową od pozostałych mieszkańców Podobszaru I.

Tabela 15 Średnia ilość mieszkańców Podobszaru I rewitalizacji przypadająca na 1 mieszkanie na tle gminy Szczuczyn

	Liczba mieszkańców	średnia ilość mieszkańców przypadająca na 1 mieszkanie
Gmina SZCZUCZYN	6442	4,03
Podobszar I - miasto SZCZUCZYN	971	4,60
Plac 1000-lecia	153	5,10
Falkowskiego	114	3,00
Kilińskiego	512	3,68
Łomżyńska	192	6,62

Źródło opracowanie własne

Ilość mieszkań wyposażonych w **instalację wodociągową** w gminie Szczuczyn od 2010 roku utrzymuje się na bardzo wysokim poziomie (96,2% do 96,3% w 2015r.). Jest nieznacznie niższa dla wskaźnika dla całego województwa podlaskiego (98,7% w 2015r) oraz wyższa od wskaźnika dla powiatu grajewskiego (95,8% w 2015r). Analizując sytuację Gminy Szczuczyn w latach 2010- 2015 w rozbiciu na Miasto Szczuczyn oraz sołectwa wyraźnie zauważalny jest większy % mieszkań wyposażonych w instalację wodociągową w mieście niż na terenach wiejskich (odpowiedni 96,3% do 83%). **W tym zakresie możemy mówić o bardzo dobrej sytuacji mieszkańców Podobszaru I rewitalizacji.**

Tabela 16 Mieszkania w gminie Szczuczyn wyposażone w instalację wodociągową - % ogółu mieszkań, na tle powiatu i województwa

	2010	2011	2012	2013	2014	2015
	[%]	[%]	[%]	[%]	[%]	[%]
PODLASKIE	98,5	98,5	98,6	98,6	98,6	98,7
Powiat grajewski	95,6	95,6	95,6	95,7	95,7	95,8
Gmina Szczuczyn	96,2	96,2	96,2	96,2	96,3	96,3
Szczuczyn - miasto	96,2	96,2	96,2	96,2	96,3	96,3
Szczuczyn - obszar	82,9	82,9	82,9	82,9	82,9	83

wiejski						
---------	--	--	--	--	--	--

Źródło: Bank Danych Lokalnych GUS

Odsetek mieszkań wyposażonych w **łazienkę** w gminie Szczuczyn również systematycznie wzrastał na przestrzeni ostatnich lat by osiągnąć w 2015r. wskaźnik 87,2%. Niestety w dalszym ciągu jest on niższy od średniej dla powiatu grajewskiego (92,9%) oraz województwa podlaskiego (96,1%). **Niemniej jednak w tym zakresie również możemy mówić o dobrej sytuacji mieszkańców Podobszaru I rewitalizacji.**

Tabela 17 Mieszkania w gminie Szczuczyn wyposażone w łazienkę - % ogółu mieszkań, na tle powiatu i województwa

	2010	2011	2012	2013	2014	2015
	[%]	[%]	[%]	[%]	[%]	[%]
PODLASKIE	95,8	95,9	95,9	96	96	96,1
Powiat grajewski	92,5	92,6	92,6	92,7	92,8	92,9
Gmina Szczuczyn	86,8	86,9	86,9	86,9	87	87,2
Szczuczyn - miasto	86,8	86,9	86,9	86,9	87	87,2
Szczuczyn - obszar wiejski	74	74	74	74	74	74,1

Źródło: Bank Danych Lokalnych GUS

Podobna tendencja wzrostowa charakteryzuje sytuację mieszkańców gminy Szczuczyn pod kątem wyposażenia mieszkań w **instalację centralnego ogrzewania**. Na przestrzeni lat 2010 – 2015% udział mieszkań wyposażonych w CO w gminie systematycznie rósł z poziomu 73,8% w 2010r do 74,8% w 2015. Jednakże w dalszym ciągu jest on niższy od porównywalnego wskaźnika dla całego powiatu - 88,2% oraz województwa 92%. Sytuacja wewnętrzna gminy w zakresie centralnego ogrzewania jest również zróżnicowana. Wskaźnik % udziału mieszkań wyposażonych w CO dla miasta Szczuczyn na przestrzeni lat był zawsze wyższy o kilka miejsc procentowych w porównaniu z terenami wiejskimi i wyniósł w 2015 roku 74,8% gdzie na terenach wiejskich w tym samym okresie osiągnął 69,3%. **Mieszkańcy Podobszaru I rewitalizacji mają więc dobrą sytuację również i w zakresie dostępu do centralnego ogrzewania.**

Tabela 18 Mieszkania w gminie Szczuczyn wyposażone w centralne ogrzewanie - % ogółu mieszkań, na tle powiatu i województwa

	2010	2011	2012	2013	2014	2015
	[%]	[%]	[%]	[%]	[%]	[%]
PODLASKIE	91,4	91,5	91,6	91,8	91,9	92
Powiat grajewski	87,6	87,7	87,7	87,9	88	88,2
Gmina Szczuczyn	73,8	73,9	73,9	74	74	74,8
Szczuczyn - miasto	73,8	73,9	73,9	74	74	74,8
Szczuczyn - obszar wiejski	64,1	64,1	64,1	64,1	64,2	69,3

Źródło: Bank Danych Lokalnych GUS

Niestety sytuacja jest daleka od pożądanej w przypadku funkcjonowania rozwiązań technicznych umożliwiających efektywne korzystanie z obiektów budowlanych, w szczególności w zakresie energooszczędności i ochrony środowiska. Z danych Urzędu Miejskiego w Szczuczynie wynika iż obecnie występują w gminie gospodarstwa domowe wykorzystujące instalacje solarne w domowym systemie grzewczym mogące ogrzać wodę użytkową. Niestety w całości gospodarstw domowych w

gminie (1600) jest ich 226 co stanowi zaledwie 14% ogółu mieszkań. Mieszkańcy bardzo silnie podkreślali iż w dalszym ciągu brakuje instalacji wykorzystujących OZE w całej gminie Szczuczyn jak i na Podobszarze I rewitalizacji, jako alternatywnej formy ogrzewania domów.

Potencjał dziedzictwa historycznego i kulturowego

Początki Szczuczyna związane są ze Stanisławem Antonim Szczuką (1654-1710), podkanclerzem litewskim, który wykupił od współwłaścicieli przysiółki szlacheckie Szczuki-Barany, Szczuki-Skaje, Szczuki-Litwa i doprowadził do założenia miasta w 1692 roku. Zabytkowy układ urbanistyczny centrum miasta zawdzięcza architektowi pochodzenia francuskiego de Flenierce. Rozplanował on miasto według zasad typowych dla baroku, przeprowadził prace ziemne i melioracyjne. W 1697 roku do miasta sprowadzono zakon pijarów, którzy założyli tu kolegium. Leżące na trakcie prowadzącym z Łomży do Prus i do Grodna miasto rozwijało się. Od 1710 roku właścicielami Szczuczyna byli Potoccy, a następnie Józef Łączyński. W wieku XIX znaczącą grupą ludności są Żydzi. Na początku XIX wieku stanowili oni 31% ludności miasta Szczuczyn, zaś pod koniec XIX wieku już 66%. Po pierwszej wojnie światowej ich liczba spadła do 56%³.

Bogata historia i przeszłość regionu oraz różnorodność jego mieszkańców pozostawiła po sobie wiele pamiątek. Całe miasto jak i Podobszar I rewitalizacji – miasto Szczuczyn, wyróżnia się wysokim potencjałem dziedzictwa kulturowego. Na tym terenie znajduje się bowiem wiele cennych obiektów zabytkowych jak np. cały obszar ul. 1000-lecia jako historyczny układ urbanistyczny miasta, zespół budynków pocztowych oraz zbór luterański na ul. Kilińskiego, liczne zabytkowe domy i kamienice. Miasto może się poszczycić godnym uwagi kompleksem klasztorno – kościelnym z przełomu XVII i XVIII w. Ta perełka baroku na Podlasiu zachowała się w niezmiennym stanie od dnia wybudowania do dnia dzisiejszego. Obiekt ufundował założyciel miasta Szczuczyna St. A. Szczuka, przyjaciel i doradca króla Jana III Sobieskiego, jedna z najwybitniejszych postaci ówczesnej Rzeczypospolitej, którego ciało spoczywa w kryptach tutejszego kościoła.

Tabela 19 Spis zabytkowych zespołów obiektów architektonicznych na terenie Podobszaru I rewitalizacji- miasto Szczuczyn - stan na marzec 2017r.

Podobszar I rewitalizacji	ulica	Spis zabytków
Szczuczyn	Plac 1000-lecia	historyczny układ urbanistyczny m. Szczuczyn
Szczuczyn	ul. Kilińskiego	zbór luterański
		zespół poczty- budynek główny
		zespół poczty- oficyna
Szczuczyn	Pl. 1000-lecia	zespół poczty- wozownia
		dom (kamienica z oficyną)
		dom mieszkalny nr 2
		dom nr 4
		dom nr 5
		dom nr 7
		dom mieszkalny nr 8
	kamienica nr 11	

³ Za: Plan Rozwoju Lokalnego Gminy Szczuczyn na lata 2008-2015, s. 7

		kamienica nr 14
		dom mieszkalny nr 16
		dom mieszkalny nr 17
		dom mieszkalny nr 18
		kamienica nr 23
		budynek mieszkalny nr 24
		budynek mieszkalny nr 24 a
		budynek mieszkalny nr 25
		budynek mieszkalny nr 26
		budynek mieszkalny nr 28
Szczuczyn	ul. Kilińskiego	kamienica nr 2
		dom mieszkalny nr 3
Szczuczyn	ul. Łomżyńska	dom mieszkalny nr 1
		dom mieszkalny nr 4
		budynek mieszkalny nr 7
		dom mieszkalny nr 15
Szczuczyn	ul. Senatorska nr 1A	budynek straży pożarnej
		park miejski
		młyn motorowy (elektryczny)

Źródło <http://wuoźbialystok.bip.gov.pl/rejestry-ewidencje-archiwa/wojewodzka-ewidencja-zabytkow.html>

Rys. 10 Barokowa poczta w Szczuczynie (z lewej), Rys 11 Budynek Muzeum Pożarnictwa (w środku), Rys 12 Zabytkowy układ centrum Szczuczyna (z prawej)



Źródło Urząd Miejski w Szczuczynie

WYNIKI WARSZTATÓW REWITALIZACYJNYCH

Na podstawie przeprowadzonych warsztatów pogłębiających diagnozę Podobszaru I rewitalizacji można wyróżnić kolejne, konkretne problemy i potrzeby rewitalizacyjne mieszkańców oraz wskazać mocne strony i szanse rozwoju obszaru rewitalizacji. Poniżej zostały zaprezentowane rezultaty prac z przeprowadzonych badań jakościowych dla części miasta Szczuczyn (ul.: Falkowskiego, Kilińskiego, Łomżyńska, Plac 1000-lecia oraz teren tzw. „starego parku” przy ul. Senatorskiej i teren po byłym Państwowym Ośrodku Maszynowym na ul. Sienkiewicza.

Tabela 20 Wyniki warsztatów rewitalizacyjnych dla Podobszaru I – miasto Szczuczyn

Podobszar I rewitalizacji Miasto Szczuczyn (ul.: Falkowskiego, Kilińskiego, Łomżyńska, Plac 1000-lecia oraz teren tzw. „starego parku” przy ul. Senatorskiej i teren po byłym Państwowym Ośrodku Maszynowym na ul. Sienkiewicza).	
Problemy zgłaszane przez mieszkańców	Zalety i mocne strony
SFERA SPOŁECZNA	
1. pijaństwo w parku	1. park-miejsce odpoczynku
2. starzejące się społeczeństwo	2. centrum kultury
3. wandalizm	3. kawiarenka
4. bezrobocie	4. centrum handlowo-usługowe
5. brak ścieżek rowerowych	5. tereny zielone
6. brak oferty rekreacyjno-sportowej spędzania czasu wolnego dla osób starszych	6. atrakcje historyczne; pomnik założyciela miasta w parku
7. brak miejsca bezpiecznego dla najmłodszych (plac przed szkołą i przedszkolem są miejscem spożywania alkoholu i porzbijanych szklanych butelek)	7. duża ilość osób korzystających z pomieszczeń w szkole podstawowej po godzinach pracy: sala gimnastyczna, siłownia, fitness.
	8. zorganizowane miejsca do wypoczynku
	9. ścieżki rowerowe
SFERA GOSPODARCZO-PRZESTRZENNO-ŚRODOWISKOWA	
1. brak miejsc parkingowych	1. zorganizowane miejsca do rozwoju działalności gospodarczej (strefa ekonomiczna)
2. degradacja budynku po byłej szkole zawodowej i internacie	2. walory środowiskowe- bardzo ładne tereny nadające się m.in. na ścieżki rowerowe
3. brak lokali na działalność typu stowarzyszenia, kluby seniora, (Uniwersytet III Wieku)	3. szanse na wykorzystanie potencjału ludzkiego (wykształcona młodzież)
4. słabe zaplecze hotelarskie	4. walory historyczne- pozostałość po II wojnie światowej - bunkry
5. brak miejsc pracy dla młodych wykształconych ludzi	5. tereny zielone
6. duży brak kanalizacji, instalacji gazowej	6. odnowiona nawierzchnia części dróg, kanalizacja, wodociągi
7. azbest na budynkach mieszkalnych i gospodarczych	7. lokalizacja Urzędu Miejskiego w centralnym punkcie miasta
8. infrastruktura drogowa (znaki, progi zwalniające) większa kontrola ich stanu technicznego	
9. Ograniczona przestrzeń, brak możliwości rozbudowy	

10. strefa objęta konserwatorem zabytków	
11. zanieczyszczone środowisko (smog)	
12. stare budynki, pustostany	
13. brak bazy noclegowej	
14. brak miejsca na nowe działalności	

Źródło opracowanie własne

Podsumowanie – Kluczowe problemy i potencjały Podobszaru I rewitalizacji

Diagnoza przeprowadzona w rozdziale II.2 wsparta wynikami warsztatów przeprowadzonych w trakcie konsultacji społecznych wskazuje na następujące kluczowe problemy i potencjały Podobszaru I rewitalizacji:

Tabela 21 Kluczowe problemy oraz potencjały Podobszaru I rewitalizacji

Podobszar I - miasto Szczuczyn (ul. Falkowskiego, Kilińskiego, Łomżyńska, Plac 1000-lecia, teren "starego parku" przy Senatorskiej oraz byłego POM przy Sienkiewicza)		
	Problemy	Potencjały
Sfera Społeczna	systematyczne wyludnianie się obszaru	możliwość skorzystania z zasobów placówki szkoły podstawowej w celach rekreacyjnych (sala gimnastyczna, siłownia, fitness) w godzinach popołudniowo-wieczornych
	starzejące się społeczeństwo	
	wysoki poziom bezrobocia	
	bardzo wysoki wskaźnik bezrobotnych w wieku produkcyjnym (18-59 lat) oraz długotrwale bezrobotnych (pow. 12 m-cy)	stosunkowo niski odsetek osób pow. 50 r. ż wśród wszystkich bezrobotnych
	silne uzależnienie od pomocy społecznej	wolne tereny zielone stwarzające możliwość wypoczynku i rekreacji
	zubożenie materialne społeczeństwa (ubóstwo)	Nowoczesne i bardzo aktywne Centrum Kultury (Dom Kultury i Biblioteka)
	przemoc w rodzinie	
	nadużywanie alkoholu w tym w miejscach publicznych	
Sfera gospodarcza, przestrzenna, techniczna,	niska aktywność obywateli w życiu publicznym	pozytywne nastawienie na nowe inicjatywy dostosowane do potrzeb mieszkańców w różnym wieku (młodzież, seniorzy)
	zaniedbane pustostany	Istnieją wolne budynki które po odpowiednim dostosowaniu i wyposażeniu mogą pełnić funkcje społeczne (siedziba organizacji pozarządowych, Uniwersytet III Wieku
	brak miejsc parkingowych	stosunkowo duża liczba podmiotów gospodarczych świadcząca różne usługi mieszkańcom

problem z zanieczyszczeniem powietrza przez paleniska domowe (smog)	stosunkowo bardzo dobra jakość powietrza nie przekraczająca norm bezpiecznych dla zdrowia człowieka
występowanie wyrobów azbestowych	wysokie walory środowiskowe
duża ilość starych budynków, wymagająca prac remontowych oraz termomodernizacji	centrum miasta oraz całej gminy Szczuczyn
budynki oraz przestrzenie objęte nadzorem konserwatora zabytków	bardzo dobra dostępność do placówek usługowych
ograniczona przestrzeń- brak możliwości rozbudowy zarówno mieszkaniowej jak i pod inwestycje	możliwość rozbudowy na wolnych przestrzeniach przy ul. Falkowskiego, zaadoptowanie nieruchomości po byłym POM-ie i stworzenie inkubatora przedsiębiorczości
brak dostępu do sieci gazowej	wysoki poziom mieszkań wyposażonych w instalację wodno-kanalizacyjną
słabe zaplecze hotelarsko-gastronomiczne	bogate dziedzictwo historyczne i kulturowe
	bardzo dobry stan techniczny oraz wyposażenie budynków użyteczności publicznej (urząd, szkoła, przedszkole, placówki kultury, biblioteka, przychodnia)

Źródło opracowanie własne

II.3 ANALIZA NEGATYWNYCH ZJAWISK ORAZ LOKALNYCH POTENCJAŁÓW PODOBSZARU II-NIECKOWO

Zgodnie z dokumentem diagnozy służącej wyznaczeniu obszaru zdegradowanego i obszaru rewitalizacji na terenie gminy Szczuczyn, należy w tym miejscu przytoczyć dane, które wskazały na kumulację negatywnych zjawisk oraz potencjałów na **drugim obszarze rewitalizacji – Podobszarze Nieckowo**.

SFERA SPOŁECZNA

Bezrobocie

Pogłębionej analizie Podobszaru II poddano jeden z najistotniejszych wskaźników, warunkujących jakość życia – zarówno na terenie całej gminy, jak i wyznaczonego obszaru rewitalizacji – poziom bezrobocia, a szczególnie bezrobocia długotrwałego. Łączna liczba osób bezrobotnych z Podobszaru II Nieckowo, zarejestrowanych w Powiatowym Urzędzie Pracy w Grajewie na koniec 2016 r. wyniosła 32 osoby. Mieszkańcy Nieckowa częściej niż pozostała ludność w gminie borykają się z problemem bezrobocia; blisko 71 mieszkańców/1000 pozostaje bez pracy przy średniej gminnej 69,5/1000.

Tabela 22 Poziom bezrobocia na Podobszarze II rewitalizacji na tle gminy

	liczba osób bezrobotnych	mężczyźni	kobiety	liczba mieszkańców	Średnia	Średnia na 1000 mieszkań ców
Gmina SZCZUCZYN	448	240	208	6442	6,95%	69,54
Podobszar II- Nieckowo	32	19	13	453	7,06%	70,64

Źródło opracowanie własne

Biorąc pod uwagę strukturę osób bezrobotnych największy problem z punktu widzenia społecznego mają osoby bezrobotne tzw. w trudnej sytuacji (pozostające bez pracy powyżej 12 miesięcy, oraz w wieku do 25 lat i powyżej 50 roku życia) gdyż im najtrudniej odnaleźć się na rynku pracy i/lub do niego powrócić. Niestety wśród bezrobotnych z Podobszaru II wszystkie osoby są w wieku produkcyjnym, a blisko 60% z nich nie posiada żadnych kwalifikacji zawodowych. Co więcej aż 75% bezrobotnych z Nieckowa pozostaje bez pracy dłużej niż 12 m-cy. Stwarza to konieczność natychmiastowej interwencji na tym polu, by jak najszybciej zaktywizować ludzi i pomóc im w powrocie na rynek pracy.

Tabela 23 Struktura osób bezrobotnych na Podobszarze II rewitalizacji na tle gminy Szczuczyn

	liczba bezrobotnych ogółem	% udział bezrobotnych w wieku produkcyjnym	bez kwalifikacji zawodowych	% udział w ogólnej liczbie bezrobotnych	osoby długotrwale bezrobotne (pow. 12 m-cy)	% udział w ogólnej liczbie bezrobotnych	bezrobotni powyżej 50 r.ż.	% udział w ogólnej liczbie bezrobotnych
Gmina SZCZUCZYN	448	95,09%	187	41,74%	304	67,86%	103	22,99%
Podobszar II- Nieckowo	32	100,00%	19	59,38%	24	75,00%	4	12,50%

Źródło opracowanie własne

Demografia

Według danych Urzędu Miejskiego w Szczuczynie roku 2016 gminę Szczuczyn zamieszkiwały 6442 osoby. Jest to o 422 osoby mniej w porównaniu z danymi o liczbie ludności z 2010 roku (6864). Daje to spadek względny liczby ludności na poziomie -6,15%. Niestety podobnie jak w większości Polskich wsi problem wyludniania się dotyka również i sołectwo Nieckowo. W poniższej tabeli zaprezentowano analizę dynamiki zmian w liczbie ludności na Podobszarze II na tle całej gminy.

Tabela 24 Dynamika zmian w liczbie ludności na Podobszarze II rewitalizacji na tle gminy Szczuczyn

	Mieszkańcy w 2010	Mieszkańcy 2016	Przyrost/spadek absolutny	przyrost/spadek względny w %	Dynamika zmian w liczbie ludności w %
Gmina Szczuczyn	6864	6442	-422	-6,15%	93,85%
Podobszar II- Nieckowo	616	453	-163	-26,46%	73,54%

Źródło Opracowanie własne

Jak wynika z przytoczonych danych sołectwo Nieckowo jest w dramatycznej sytuacji demograficznej. Ubytek w liczbie mieszkańców Nieckowa na przestrzeni ostatnich lat był najwyższy w całej gminie Szczuczyn i wyniósł aż 163 osoby, co daje 26% stratę w porównaniu ze średnią gminną 6,15%.

Ubóstwo

Według danych Ośrodka Pomocy Społecznej w Szczuczynie, na koniec 2016 r 286 osób z gminy Szczuczyn objętych było wsparciem państwa z czego 17 osób z sołectwa Nieckowo. Daje to wynik niższy od średniej gminnej – 3,75% mieszkańców Podobszaru II korzysta ze wsparcia Ośrodka przy średniej gminnej 4,44% co może świadczyć o zaradności mieszkańców i ich większej samodzielności w zapewnieniu środków do życia.

Tabela 25 Udział mieszkańców Podobszaru II korzystających z pomocy społecznej na tle gminy Szczuczyn

	Osoby korzystające z pomocy społecznej w 2016r	ilość mieszkańców w 2016r.	% udział osób korzystających z pomocy społecznej wśród wszystkich mieszkańców
Gmina Szczuczyn	286	6442	4,44%
Podobszar II- Nieckowo	17	453	3,75%

Źródło Opracowanie własne

O poziomi zamożności społeczeństwa świadczy również pobieranie świadczenia wychowawczego 500+ na pierwsze i kolejne dziecko gdyż jest to ściśle uzależnione od poziomu dochodów w rodzinie. Na terenie gminy Szczuczyn na dzień 03.03 2017r. łącznie 420 rodzin pobierało świadczenie wychowawcze na pierwsze i kolejne dziecko ze względu na niski poziom dochodów. Średnia ilość rodzin w gminie Szczuczyn w rozkładzie na wszystkie jednostki referencyjne (ulice w mieście Szczuczyn oraz sołectwa) wyniosła 6,89 rodziny. Niestety w przypadku rodzin z Nieckowa zdecydowanie widać iż ich sytuacja materialna jest o wiele gorsza od średniej w gminie gdyż aż 26 rodzin korzysta ze wsparcia „500+” ze względu na niski dochód w rodzinie.

Tabela 26 Ilość rodzin z Podobszaru II rewitalizacji korzystająca ze świadczenia „500+” ze względu na niski dochód na tle gminy

	Ilość rodzin pobierająca świadczenie wychowawcze na podstawie wniosku złożonego na pierwsze i kolejne dziecko	Średnia ilość rodzin w rozkładzie na poszczególne jednostki referencyjne
Gmina Szczuczyn	420	6,89
Podobszar II- Nieckowo	26	6,89

Źródło Opracowanie własne

Przestępczość

Analizując poziom przestępczości na terenie Podobszaru II rewitalizacji i w gminie Szczuczyn posłużono się danymi przedstawionymi przez Komendę Powiatową Policji w Grajewie pokazując rozkład wszystkich czynów karalnych w Gminie Szczuczyn oraz ilość procedur „Niebieskich Kart” wynikająca z przemocy w rodzinie.

Według danych statystycznych Podobszar II rewitalizacji zarówno pod względem ilości czynów karalnych jak i przemocy w rodzinie odznacza się niższymi niż średnia gminna wskaźnikami. Nie oznacza to jednak sytuacji idealnej gdyż w przypadku przemocy w rodzinie wskaźnik ten jest nieznacznie niższy od średniej gminnej (Policja prowadzi 3 procedury niebieskich kart, a w wyniku przemocy domowej ucierpiało 3 nieletnich co daje 100% wszystkich pokrzywdzonych nieletnich w sołectwach gminy Szczuczyn).

Tabela 27 Czyny karalne oraz przemoc domowa na Podobszarze II rewitalizacji na tle gminy Szczuczyn

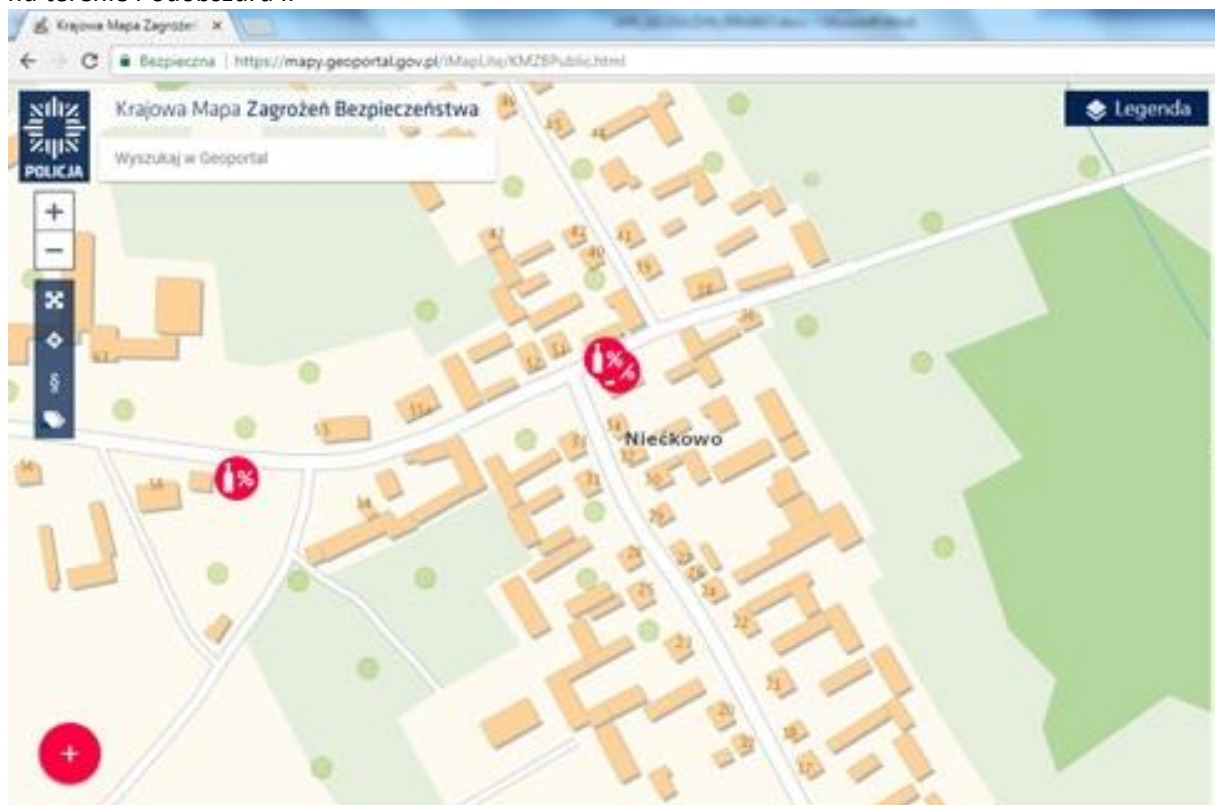
	Ilość mieszkańców	Czyny karalne		Czyny karalne ogółem	Czyny karalne na 1000 mieszkańców	Niebieskie Karty na 1000 mieszkańców
		Wykroczenia	Postępowania przygotowawcze			
Gmina Szczuczyn	6442	1014	40	1054	163,61	8,38
Podobszar II - Nieckowo	453	3	1	4	8,83	6,62

Źródło opracowanie własne

Dodatkowym problemem zgłaszanym na kolejnych spotkaniach z mieszkańcami gminy Szczuczyn, podobnie jak w przypadku Podobszaru I rewitalizacji- miasta Szczuczyn, był problem spożywania alkoholu w miejscach publicznych w Nieckowie.

Krajowa Mapa Zagrożeń Bezpieczeństwa również i w tym przypadku potwierdza zgłaszane przez mieszkańców uwagi w tym zakresie.

Rys. 13 Punkty niedozwolonego spożywania alkoholu w miejscach publicznych na terenie Podobszaru II



Źródło Krajowa Mapa Zagrożeń Bezpieczeństwa, stan na 05.08.2017 <https://mapy.geoportal.gov.pl>

Kapitał społeczny

Kapitał społeczny możemy wyrazić poziomem uczestnictwa w życiu publicznym przedstawionym za pomocą frekwencji w wyborach powszechnych. Uznano, iż wskaźnik uczestnictwa w wyborach (frekwencja), jest minimalnym poziomem uczestnictwa w życiu społecznym i publicznym, jaki każdy mieszkaniec powinien wykazywać. Świadczy on bowiem o poczuciu świadomości i odpowiedzialności społecznej.

Analizując ten wskaźnik badaniom poddano poziom frekwencji wyborczej w trzech ostatnich wyborach – do Parlamentu Europejskiego w 2014r., samorządowych w 2014r oraz parlamentarnych w 2015r. w poszczególnych Okręgach Wyborczych w Gminie. Analiza frekwencji w poszczególnych obwodach wyborczych pozwoliła wskazać obszary Gminy, w których wskaźnik aktywności mieszkańców w życiu publicznym, mierzony frekwencją na wyborach, był niższy od średniej gminnej. Mieszkańcy Niećkowa głosowali w Okręgu nr 5 gdzie zarówno w wyborach do Parlamentu Europejskiego jak i Samorządowych w 2014r. wykazali się niższym zaangażowaniem w głosowanie. Jedynie w Wyborach do Sejmu i Senatu frekwencja na tym terenie była wyższa od średniej. Możemy zatem mówić o dość niskim zaangażowaniu mieszkańców Niećkowa w sprawy publiczne oraz mniejszym poczuciu wspólnoty. Mogą oni w różnym stopniu wykazywać zaangażowanie w realizację przedsięwzięć zapisanych w Gminnym Programie Rewitalizacji, stąd tak ważne będą dalsze działania nastawione na budowanie więzi i poczucia współuczestnictwa w rozwój miejscowości.

Tabela 28 Frekwencja wyborcza mieszkańców Podobszaru II – Niećkowo na tle gminy Szczuczyn na podstawie wybranych wyborów

Nr Okręgu	Adres	Wybory do Parlamentu Europejskiego 2014r.	Wybory Samorządowe 2014r.	Wybory do Sejmu i Senatu Rzeczypospolitej Polskiej 2015r.
1	Zespół Szkolno - Przedszkolny 19-230 Szczuczyn ul. Kilińskiego 42	15.49	54,87	13,9
2	Publiczne Gimnazjum 19-230 Szczuczyn Plac Tysiąclecia 15	19.40	59,05	15,46
3	Świetlica wiejska 19-230 Skaje 53	17.05	52,5	18,75
4	Remiza Ochotniczej Straży Pożarnej 19-230 Szczuczyn ul. Strażacka 11	17.83	57,5	18,46
5	Zespół Szkół 19-230 Niećkowo 63	12.03	54,03	17,26
6	Szkoła Podstawowa 19-230 Niedźwiadna 49	23.24	55,59	17,46
Średnia frekwencja dla gminy Szczuczyn:		17,31	55,89	16,57

Źródło: Opracowanie własne na podstawie danych Urzędu Miejskiego w Szczuczynie oraz Państwowej Komisji Wyborczej

Kolejnym z przejawów aktywności mieszkańców Podobszaru II jest też liczba działających organizacji pozarządowych. Obecnie na terenie Niećkowa działają 2 Stowarzyszenia- Ochotnicza Straż Pożarna oraz Stowarzyszenie Rozwoju Edukacji Wiejskiej PIAST, dając wskaźnik 4,41 / 1000 mieszkańców. Jest on wyższy niż wskaźnik rozwoju podmiotów trzeciego sektora w gminie Szczuczyn (2,33/1000) oraz w przypadku powiatu grajewskiego (3,24/1000), lecz w dalszym ciągu znacznie odbiega od aktywności społecznej w całym województwie gdzie na 1000 mieszkańców przypada średnio aż 13 organizacji pozarządowych. W tym kontekście możemy mówić o niskiej aktywności społecznej mieszkańców z terenu Niećkowa.

Tabela 29 Liczba organizacji pozarządowych na Podobszarze II na tle gminy, powiatu grajewskiego i woj. podlaskiego

	Ilość organizacji pozarządowych	Liczba organizacji pozarządowych na 1000 mieszkańców
Podlaskie	3885	13,11
powiat Grajewski	160	3,24
Gmina Szczuczyn	15	2,33
miasto Szczuczyn	8	2,32
Podobszar II - Niećkowo	2	4,41

Źródło Opracowanie własne na podstawie BDL Głównego Urzędu Statystycznego i Krajowego Rejestru Sądowego

SFERA GOSPODARCZA

Według danych BDL GUS na terenie gminy Szczuczyn w 2016r. zarejestrowanych było 345 podmiotów gospodarczych z czego 250 (72%) na terenie miasta Szczuczyn a 95 (28%) na terenach wiejskich gminy.

Podmioty gospodarcze gminy Szczuczyn stanowiły 11% wszystkich podmiotów w powiecie grajewskim oraz 0,3% w stosunku do województwa podlaskiego. Zdecydowana większość przedsiębiorstw zarejestrowanych na terenie gminy Szczuczyn w 2016r. to mikroprzedsiębiorstwa, zatrudniające do 9 pracowników (331 z 345 podmiotów; 96%).

Tabela 30 Udział podmiotów gospodarczych gminy Szczuczyn w 2016r na tle powiatu i województwa oraz wielkość zatrudnienia

	podmioty gospodarcze ogółem	Liczba zatrudnionych pracowników				
		0 - 9	10 - 49	50 - 249	250 - 999	1000 i więcej
PODLASKIE	99 956	96 097	3 049	720	72	18
Powiat grajewski	3105	2 971	110	23	0	1
gmina Szczuczyn	345	331	11	3	0	0
Szczuczyn - miasto	250	238	10	2	0	0
Szczuczyn - obszar wiejski	95	93	1	1	0	0

Źródło BDL GUS

Przedsiębiorczość mieszkańców Podobszar II rewitalizacji obrazuje wskaźnik: *liczba przedsiębiorstw w przeliczeniu na 1000 mieszkańców*. Analiza ukazuje skalę poziomu przedsiębiorczości w obszarze sołectwa Niećkowo - sytuacja kryzysowa występuje tu na bardzo dużą skalę gdyż wskaźnik przedsiębiorczości (6,62/1000 mieszkańców) jest zdecydowanie poniżej średniej gminnej gdzie na 1000 mieszkańców przypada blisko 40 działalności gospodarczych. Daje to obraz miejscowości o bardzo niskim poziomie przedsiębiorczości i małej aktywności mieszkańców w zakładaniu i prowadzeniu działalności gospodarczych.

Tabela 31 Stopień przedsiębiorczości Podobszaru II Niećkowo na tle gminy Szczuczyn.

	Ilość aktywnych przedsiębiorców na podstawie CEIDG i KRS-u	Ilość mieszkańców w 2016r.	Ilość przedsiębiorstw na 1000 mieszkańców
Gmina Szczuczyn	253	6442	39,27
Podobszar II-Niećkowo	3	453	6,62

Źródło Opracowanie własne

Bardzo niski stopień przedsiębiorczości wynika z charakteru miejscowości. Jest to miejscowość, gdzie znaczna większość ludności utrzymuje się z rolnictwa. Jak wynika z danych Urzędu Miejskiego obecnie istnieje tu blisko 60 gospodarstw rolnych, z których połowa utrzymuje się z produkcji mleka. Natomiast pozostała część mieszkańców głównie związana jest z tutejszą szkołą - Zespołem Szkół *Centrum Kształcenia Ustawicznego*. Do grupy tej przede wszystkim należą: nauczyciele i nauczyciele emeryci, pracownicy administracji i obsługi oraz osoby zatrudnione w szkolnym gospodarstwie rolnym. Niewielki procent stanowią też osoby zatrudnione w innych pobliskich miejscowościach, głównie w Szczuczynie i Grajewie.

SFERA ŚRODOWISKOWA

Podobszar II rewitalizacji (woj. podlaskie) ze względu na swoje położenie w otoczeniu pól i łąk, z dala od przemysłu ciężkiego i dużego natężenia ruchu może szczycić się jednym z najniższych wskaźników zanieczyszczenia powietrza w Polsce.

Rys 14. Poziom zanieczyszczenia powietrza pyłami zawieszonymi oraz gazami woj. podlaskiego na tle kraju



Źródło <http://eko-gajusz.blogspot.com/2016/01/skazenie-powietrza-w-polsce.html>

Problemem środowiskowym Podobszaru II Nieckowo jest natomiast poziom wyrobów azbestowych znajdujących się na całym terenie stanowiąc duże zagrożenie dla środowiska oraz życia ludzkiego. W przypadku zagrożenia środowiska zanieczyszczenie azbestem polega na praktycznej niezniszczalności włókien azbestu, uwalnianiu się włókien z materiałów zawierających azbest w miarę ich degradacji oraz rozproszeniu źródeł emisji pyłu azbestu. W przypadku zagrożenia dla życia ludzkiego wdychanie uwolnionych włókien azbestowych powoduje szereg śmiertelnych chorób układu oddechowego. Wskaźnik *Poziom azbestu do utylizacji w kg/1000 mieszkańców* dla mieszkańców Nieckowa jest wyższy od średniej gminnej (68 863,10 kg/1000) i wynosi blisko 108 000 kg/1000 mieszkańców. W tym aspekcie możemy mówić o występowaniu bardzo wysokiego poziomu kryzysowego na Podobszarze II.

Tabela 30 Rozkład wyrobów azbestowych na Podobszarze II Nieckowo na tle gminy Szczuczyn

	Wyroby azbestowe do utylizacji w [kg]	Ilość mieszkańców	Poziom azbestu do utylizacji [kg] na 1000 mieszkańców
Gmina Szczuczyn	443 616,10	6442	68 863,10
Podobszar II Nieckowo	48 905,60	453	107 959,38

Źródło opracowanie własne na podstawie danych Urzędu Miejskiego w Szczuczynie

SFERA TECHNICZNA

Urbanistycznie Nieckowo jest typową jednolicówką z bocznymi odgałęzieniami. W zabudowie przeważają liczne budynki które są w bardzo różnym stanie technicznym. Przede wszystkim są to domy parterowe i piętrowe wymagające termomodernizacji i wymiany dachów. W przeważającej części budynki mieszkalne są starszego typu mające po kilkadziesiąt lat. Obecnie w najgorszym stanie technicznym jest budynek po byłej szkole podstawowej który wymaga natychmiastowych prac remontowych i przywrócenia mu pełnej funkcji społecznej oraz estetycznej, będąc jednocześnie pozytywną wizytówką miejscowości. W tym momencie jest wykorzystywany jako budynek socjalny dla rodzin w trudnej sytuacji życiowej i finansowej.

Rys. 15 Nieckowo- budynek po byłej szkole podstawowej



Źródło Urząd Miejski w Szczuczynie

Analizując sferę techniczną Podobszaru II Nieckowo zagłębiono się w kwestię funkcjonowania rozwiązań technicznych umożliwiających efektywne korzystanie z obiektów budowlanych, w szczególności w zakresie energooszczędności i ochrony środowiska. W związku z powyższym przeanalizowano istniejące zasoby mieszkaniowe w Nieckowie pod kątem stosowanego systemu grzewczego. Uzyskane wyniki jasno pokazały, iż na terenie sołectwa ma miejsce liczna koncentracja budynków mieszkalnych (73 na średnio w gminie 26,23 budynków) opartych na tradycyjnym sposobie ogrzewania – piece na paliwo stałe. Jest to ogromny problem gdyż emisja trującego dwutlenku węgla pochodzącego ze spalania drewna i węgla stanowi największe źródło emisji gazów cieplarnianych w Gminie⁴. Kierunkiem zmian w tym zakresie powinno być wdrożenie proekologicznych rozwiązań w zakresie wytwarzania ciepła grzewczego m.in wymiana kotłów na nowoczesne, przyjazne środowisku naturalnemu przy jednoczesnym wdrożeniu termomodernizacji budynków.

Tabela 31 Ilość mieszkań Podobszaru II Nieckowo opalana paliwem stałym na tle gminie Szczuczyn

	Liczba mieszkańców	Liczba mieszkań opalanych paliwem stałym	Średnia ilość budynków mieszkalnych w gminie w podziale na jednostki referencyjne
Gmina SZCZUCZYN	6442	1600	26,23
Podobszar II - Nieckowo	453	73	26,23

Źródło Opracowanie własne

SFERA PRZESTRZENNO-FUNKCJONALNA

Położenie: Podobszar II obejmuje centralną część sołectwa Nieckowo.

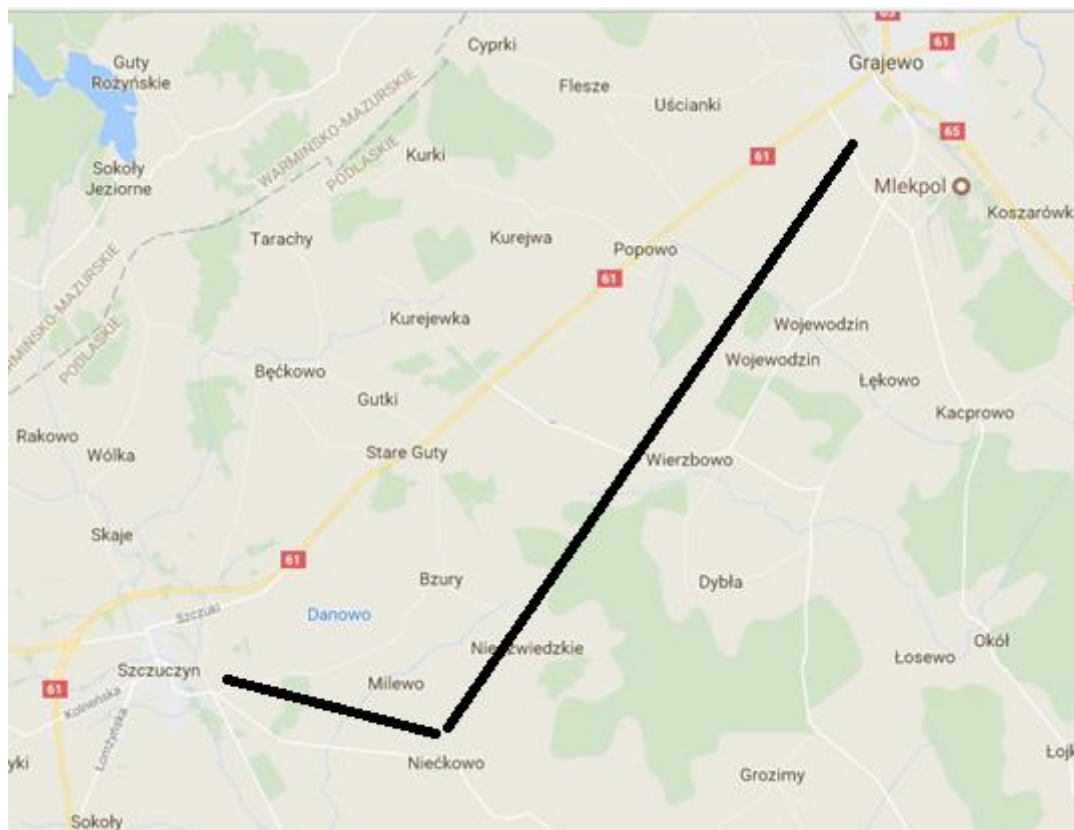
Powierzchnia: 634 580,00 m²

Ludność: 453 osoby

Podobszar II rewitalizacji Nieckowo bezpośrednio graniczy z miastem Szczuczyn. Jest największą wsią w gminie Szczuczyn oraz drugim co do wielkości (po mieście Szczuczyn) obszarem w gminie Szczuczyn z koncentracją niektórych usług z zakresu obsługi ludności (szkolnictwo ponadpodstawowe, biblioteka, świetlica, usługi dla rolników). Niestety większość potrzeb mieszkańców nie może być zaspokojona lokalnie (sprawy urzędowe, wizyty lekarskie, uczęszczanie dzieci do szkół podstawowych i przedszkoli, sklepy specjalistyczne, wszelkie usługi dodatkowe). W związku z tym mieszkańcy muszą korzystać z dojazdu do najbliższych ośrodków miejskich świadczących w/w usługi (5km - Szczuczyn, 18 km- Grajewo).

⁴ Plan Gospodarki Niskoemisyjnej dla Gminy Szczuczyn, str.59

Rys 15 Położenie Podobszaru II Nieckowo w stosunku do m. Szczuczyn i m. Grajewo.



Źródło opracowanie własne przy wykorzystaniu mapy googlemaps

Charakterystyka Podobszaru II-Nieckowo

Komfort życia mieszkańców

Przez sołectwo Nieckowo przebiega jedna droga o znaczeniu lokalnym, będąca jednocześnie drogą dojazdową do najbliższego miasta – Szczuczyna. Jest to droga o małym natężeniu ruchu, służąca jedynie miejscowej ludności oraz okolicznym mieszkańcom, nie powodująca obciążenia nadmiernym hałasem stąd w tym aspekcie możemy mówić o wysokim komforcie życia mieszkańców.

Adekwatną daną przedstawiającą komfort życia mieszkańców jest ilość mieszkań na 1000 mieszkańców. Na przestrzeni 2010 – 2015 roku wskaźnik w gminie oraz powiecie charakteryzował się tendencją wzrostową. Ze względu na brak danych dla Podobszaru II za lata 2010-2014 analizie poddano rok 2015 gdzie na 1000 mieszkańców przypadało 161 mieszkań. Biorąc pod uwagę gminę Szczuczyn jest to niekorzystna sytuacja gdyż w analogicznym roku mieli oni do dyspozycji średnio 300 mieszkań/1000 mieszkańców. W jeszcze lepszej sytuacji są mieszkańcy miasta Szczuczyn mając 337,7 mieszkań/1000 mieszkańców. W tym zakresie możemy mówić o niższym komforcie życia mieszkańców Podobszaru II.

Tabela 32 Średnia ilość mieszkań w gminie Szczuczyn na tle powiatu grajewskiego i woj. podlaskiego

	mieszkania na 1000 mieszkańców					
	2010	2011	2012	2013	2014	2015
PODLASKIE	349,3	353,4	357,6	361,9	366,1	370,8
Powiat Grajewski	330,6	332,3	334,3	338,5	341,3	344,3
Gmina Szczuczyn	287,8	289	292,7	294,5	301,1	301,1
Szczuczyn - miasto	329,1	331,3	338	335,6	340,7	337,7
Podobszar II Nieckowo	b/d	b/d	b/d	b/d	b/d	161,15

Źródło: Bank Danych Lokalnych GUS oraz Urząd Miejski w Szczuczynie

Dla szczegółowego zobrazowania sytuacji mieszkaniowej mieszkańców Podobszaru II rewitalizacji - miasto Szczuczyn i komfortu ich życia, analizie poddano wskaźnik *Średnia ilość mieszkańców przypadająca na 1 mieszkanie*. Z procesu badawczego wyłączono pustostany. Według danych Urzędu Miejskiego w Szczuczynie za 2016 rok średnia ilość mieszkańców przypadająca na 1 mieszkanie w Gminie Szczuczyn wyniosła 4,03 osoby, a na Podobszarze II rewitalizacji – aż 6,21 mieszkańca/1 mieszkanie co daje wynik gorszy od średniej gminnej. Potwierdza to sformułowany wniosek o niższym komforcie życia mieszkańców Podobszaru II ze względu na bardzo dużą ilość osób zamieszkującą 1 mieszkanie.

Tabela 33 Średnia ilość mieszkańców Podobszaru I rewitalizacji przypadająca na 1 mieszkanie na tle gminy Szczuczyn

	Liczba mieszkańców	średnia ilość mieszkańców przypadająca na 1 mieszkanie
Gmina SZCZUCZYN	6442	4,03
Podobszar II - Nieckowo	971	6,21

Źródło opracowanie własne

Ilość mieszkań wyposażonych w **instalację wodociągową** w gminie Szczuczyn od 2010 roku utrzymuje się na bardzo wysokim poziomie (96,2% do 96,3% w 2015r.). Jest nieznacznie niższa dla wskaźnika dla całego województwa podlaskiego (98,7% w 2015r) oraz wyższa od wskaźnika dla powiatu grajewskiego (95,8% w 2015r). Z braku indywidualnych danych dla Podobszaru II analizie poddano wszystkie tereny wiejskie w gminie. Analizując sytuację gminy Szczuczyn w latach 2010- 2015 w rozbiciu na Miasto Szczuczyn oraz sołectwa wyraźnie zauważalny jest mniejszy % mieszkań wyposażonych w instalację wodociągową na terenach wiejskich (odpowiedni 83% do 96,3%). Jest on również gorszy w porównaniu ze średnią dla powiatu (95,8%) oraz województwa (98,7%). W tym zakresie możemy mówić o gorszej sytuacji mieszkańców Podobszaru II rewitalizacji.

Tabela 34 Mieszkania w gminie Szczuczyn wyposażone w instalację wodociągową - % ogółu mieszkań, na tle powiatu i województwa

	2010	2011	2012	2013	2014	2015
	[%]	[%]	[%]	[%]	[%]	[%]
PODLASKIE	98,5	98,5	98,6	98,6	98,6	98,7
Powiat grajewski	95,6	95,6	95,6	95,7	95,7	95,8
Gmina Szczuczyn	96,2	96,2	96,2	96,2	96,3	96,3

Szczuczyn - miasto	96,2	96,2	96,2	96,2	96,3	96,3
Szczuczyn - obszar wiejski	82,9	82,9	82,9	82,9	82,9	83

Źródło: Bank Danych Lokalnych GUS

Odsetek mieszkań wyposażonych w **łazienkę** na terenach wiejskich w gminie Szczuczyn zachowywał tendencję stałą i osiągnął w 2015r. wskaźnik 74,1%. Niestety w dalszym ciągu jest on niższy od średniej gminnej (87,2%) oraz średniej dla powiatu grajewskiego (92,9%) oraz województwa podlaskiego (96,1%). W tym zakresie również możemy mówić o gorszej sytuacji mieszkańców Podobszaru II rewitalizacji.

Tabela 35 Mieszkania na terenach wiejskich w gminie Szczuczyn wyposażone w łazienkę - % ogółu mieszkań, na tle powiatu i województwa

	2010	2011	2012	2013	2014	2015
	[%]	[%]	[%]	[%]	[%]	[%]
PODLASKIE	95,8	95,9	95,9	96	96	96,1
Powiat grajewski	92,5	92,6	92,6	92,7	92,8	92,9
Gmina Szczuczyn	86,8	86,9	86,9	86,9	87	87,2
Szczuczyn - miasto	86,8	86,9	86,9	86,9	87	87,2
Szczuczyn - obszar wiejski	74	74	74	74	74	74,1

Źródło: Bank Danych Lokalnych GUS

Tendencja wzrostowa charakteryzuje sytuację mieszkańców wsi w gminie Szczuczyn pod kątem wyposażenia mieszkań w **instalację centralnego ogrzewania**. Na przestrzeni lat 2010 – 2015% udział mieszkań wyposażonych w CO w gminie systematycznie rósł z poziomu 64,1% w 2010r do 69,3% w 2015. Jednakże w dalszym ciągu jest on niższy od porównywalnego wskaźnika dla całego gminy - 74,8% i powiatu - 88,2% oraz województwa 92%. Mieszkańcy Podobszaru II rewitalizacji mają więc gorszą sytuację również i w zakresie dostępu do centralnego ogrzewania.

Tabela 36 Mieszkania na terenach wiejskich w gminie Szczuczyn wyposażone w centralne ogrzewanie - % ogółu mieszkań, na tle powiatu i województwa

	2010	2011	2012	2013	2014	2015
	[%]	[%]	[%]	[%]	[%]	[%]
PODLASKIE	91,4	91,5	91,6	91,8	91,9	92
Powiat grajewski	87,6	87,7	87,7	87,9	88	88,2
Gmina Szczuczyn	73,8	73,9	73,9	74	74	74,8
Szczuczyn - miasto	73,8	73,9	73,9	74	74	74,8
Szczuczyn - obszar wiejski	64,1	64,1	64,1	64,1	64,2	69,3

Źródło: Bank Danych Lokalnych GUS

Jak widzimy z powyższej analizy sytuacja mieszkańców wsi w gminie Szczuczyn jest daleka od pożądanej w przypadku wyposażenia mieszkań w podstawowe instalacje. Również funkcjonowanie rozwiązań technicznych umożliwiających efektywne korzystanie z obiektów budowlanych, w szczególności w zakresie energooszczędności i ochrony środowiska jest dalekie od ideału. Z danych Urzędu Miejskiego w Szczuczynie wynika iż obecnie w całej gminie występują gospodarstwa domowe wykorzystujące instalacje solarne w domowym systemie grzewczym, mogące ogrzać wodę użytkową. Niestety w całości gospodarstw domowych w gminie (1600) jest ich 226 co stanowi zaledwie 14%

ogótu mieszkań. Mieszkańcy bardzo silnie podkreślali iż w dalszym ciągu brakuje instalacji wykorzystujących OZE w całej gminie Szczuczyn jak i na Podobszarze II rewitalizacji, jako alternatywnej formy ogrzewania domów.

Potencjał dziedzictwa historycznego i kulturowego

Historia Niećkowa sięga roku 1439 w którym bracia Maciej, Mroczysław i Mikołaj Milewscy sprzedali 20 włók ziemi nad rzeką Skietowsk Stanisławowi z Niećkowa tj. Niecik herbu Bujno. Transakcja ta dała początek nowej wsi. Stanisław Niecikowski na nabytych włókach założył wieś Niecikowo zwaną dziś Niećkowo.

Przez kolejne lata wieś zmieniała swoich włodarzy lecz dawne lata przypominają nam zachowane do dziś pomniki kultury. Do najważniejszych należy murowany dwór. Istniejący dziś we wsi dwór został zbudowany na miejscu drewnianego dworku Świderskich w XIX wieku przez Łuniewskich. Otaczał go park krajobrazowy ogrodzony kamiennym murem. Po II wojnie światowej budynki dworskie (dwór, czworaki, oficyna, stajnie) zajęto i przeznaczono na szkołę rolniczą, a ziemię majątku i zabudowania gospodarcze, niepotrzebne szkole, przejęło Państwowe Gospodarstwo Rolne. Następnie wybudowano nowe budynki szkoły i internatu, a dworkę zrekonstruowano od fundamentów pod nadzorem Wojewódzkiego Konserwatora Zabytków w Łomży. W 1998 roku zakończono kapitalny remont dworu. Obecnie w budynku dworu zajęcia ma klasa o profilu gastronomicznym. Jest on również wykorzystywany przy obchodach ważnych uroczystości szkolnych pełniąc funkcję reprezentacyjną. Dwór wraz ze spichlerzem oraz parkiem jest wpisany na listę obiektów zabytkowych.

Rys 16 Zabytkowy Dwór (po lewej) oraz Rys 17. Sichlerz (po prawe) w Niećkowie.



Źródło www.polskaniezwykla.pl

W całej strukturze osadniczej gminy - ze względu na walory krajobrazowe i kulturowe również wyróżnia się wieś Niedźwiadna, w której występuje zabytkowy układ przestrzenny, zabytkowy kościół i cmentarz oraz inne wsie, w których podobnie jak w Niećkowie, zlokalizowane są założenia dworsko-parkowe: Bzury, Bęćkowo i Chojnowo. Ponadto w większości wsi występuje zabudowa, głównie budownictwo ludowe, o walorach zabytkowych.

Edukacja

Na terenie Podobszaru II najważniejszym ośrodkiem edukacji dla młodzieży z terenu gminy Szczuczyn oraz powiatu grajewskiego jest Zespół Szkół w Nieckowie. Kształci on młodzież oraz dorosłych w zakresie zawodowym oraz ogólnokształcącym (szkoła zawodowa, technikum, szkoła policealna) w systemie dziennym oraz zaocznym. Zespół szkół oferuje bardzo szeroki i atrakcyjny wachlarz zajęć zawodowych: informatyka, ekonomia, hodowla koni, pszczelarstwo, mechanizacja rolnictwa, usługi gastronomiczne. Ostatnio Szkoła wzbogaciła ofertę i utworzyła 2 nowe kierunki kształcenia: policyjna klasa mundurowa oraz pożarnicza.

Z dniem 1 września 2007 r. w szkole powołano Centrum Kształcenia Ustawicznego. W ramach Centrum szkoła przeprowadza liczne konferencje, kursy i szkolenia. Skierowane one są głównie do rolników oraz innych podmiotów świadczących swoje usługi w branży rolniczej.

Kształcenia na poziomie podstawowym oraz opiekę przedszkolną uczniom i dzieciom z Nieckowa zapewnia pobliskie miasto Szczuczyn gdzie funkcjonuje Szkoła Podstawowa oraz Przedszkole Samorządowe z grupą 3 latków oraz 4-ro i 5 -ciolatków .

WYNIKI WARSZTATÓW REWITALIZACYJNYCH

Na podstawie przeprowadzonych warsztatów pogłębiających diagnozę Podobszaru II rewitalizacji można wyróżnić kolejne, konkretne problemy i potrzeby rewitalizacyjne mieszkańców oraz wskazać mocne strony i szanse rozwoju obszaru rewitalizacji. Poniżej zostały zaprezentowane rezultaty prac z przeprowadzonych badań jakościowych dla terenu Nieckowa.

Tabela 37 Wyniki warsztatów pogłębionych dla Podobszaru II rewitalizacji

Podobszar II rewitalizacji Nieckowo	
Problemy zgłaszane przez mieszkańców	Zalety i mocne strony
SFERA SPOŁECZNA	
1. bezrobocie	1. "każdy zna każdego" co daje poczucie wspólnoty i bezpieczeństwa
2. brak miejsc aktywnego spędzania czasu dla seniorów i młodzieży oraz dzieci	2. duża ilość dzieci i młodzieży
3. wandalizm niszczenie obiektów użyteczności publicznej	3. bardzo duża aktywność lokalnej szkoły średniej- możliwość wykorzystania boiska siłowni, itp.
4. zbyt mała ilość patroli policji	4. możliwości lokalowe na stworzenie ośrodka skupiającego dzieci, młodzież i seniorów gdzie odbywałyby się zajęcia do nich skierowane
5. alkoholizm	
6. brak animatorów życia publicznego	

SFERA GOSPODARCZO-PRZESTRZENNO-ŚRODOWISKOWA	
1. brak kanalizacji w wielu domach	1. miejsca skupiające dzieci, młodzież, dorosłych
2. niedokończona infrastruktura chodnikowa	2. walory środowiskowe- bardzo ładne tereny nadające się m.in. na ścieżki rowerowe
3. brak dróg na terenie wsi	3. szanse na wykorzystanie potencjału ludzkiego (wykształcona młodzież)
4. słaba jakość Internetu (parametry)	4. walory historyczne- pozostałość po II wojnie światowej - bunkry
5. bardzo mała liczba miejsc działalności gospodarczej	
6. termomodernizacja budynków	
7. azbest na budynkach mieszkalnych i gospodarczych	
8. infrastruktura drogowa (znaki, progi zwalniające) większa kontrola ich stanu technicznego	

Źródło opracowanie własne

Podsumowanie – Kluczowe problemy i potencjały Podobszaru II rewitalizacji

Diagnoza przeprowadzona w rozdziale II.3 wsparta wynikami warsztatów przeprowadzonych w trakcie konsultacji społecznych wskazuje na następujące kluczowe problemy i potencjały Podobszaru II rewitalizacji:

Tabela 38 Kluczowe Problemy i potencjały Podobszaru II rewitalizacji

Podobszar II - Niećkowo		
	Problemy	Potencjały
Sfera Społeczna	systematyczne wyludnianie się obszaru na dużą skalę (najwyższy poziom w całej gminie Szczuczyn)	stosunkowo niski odsetek osób korzystających z pomocy społecznej
	starzejące się społeczeństwo	stosunkowo niski odsetek osób pow. 50 r. ż wśród wszystkich bezrobotnych
	wysoki poziom bezrobocia	duży kapitał ludzki -wykształcona młodzież
	bardzo wysoki wskaźnik bezrobotnych w wieku produkcyjnym (18-59 lat) z czego połowa z nich nie ma kwalifikacji zawodowych oraz wysoki odsetek długotrwale bezrobotnych (pow. 12 m-cy)	możliwość skorzystania z boiska szkolnego oraz siłowni
	zubożenie materialne społeczeństwa (duża ilość rodzin pobierająca świadczenie wychowawcze "500+" ze względu na niski dochód w rodzinie)	duże poczucie wspólnoty i mała anonimowość ("każdy zna każdego")

Sfera gospodarcza, przestrzenna, techniczna, środowiskowa	przemoc w rodzinie (szczególnie wobec nieletnich)	pozytywne nastawienie na nowe inicjatywy dostosowane do potrzeb mieszkańców w różnym wieku (młodzież, seniorzy)
	nadużywanie alkoholu w tym w miejscach publicznych	
	niska aktywność obywateli w życiu publicznym	
	brak animatorów życia publicznego	
	zaniedbany budynek po byłej szkole w centrum miejscowości	bliskość ośrodków miejskich (Szczuczyn, Grajewo)
	bardzo mała liczba podmiotów gospodarczych, brak dużych zakładów zatrudniających więcej osób	wysoka jakość produkcji rolnej - możliwość rozwoju gałęzi agroturystyki w oparciu o zdrową ekologiczną żywność
	problem z zanieczyszczeniem powietrza przez ogrzewanie domów węglem, drewnem (smog)	stosunkowo bardzo dobra jakość powietrza nie przekraczająca norm bezpiecznych dla zdrowia człowieka
	występowanie wyrobów azbestowych	wysokie walory środowiskowe
	duża ilość starych budynków, wymagająca prac remontowych oraz termomodernizacji	największa wieś w gminie Szczuczyn
	budynki oraz przestrzenie objęte nadzorem konserwatora zabytków	ze względu na bliskie sąsiedztwo z miastem Szczuczyn- stosunkowo dobra dostępność do placówek usługowych
	brak placówki zdrowia	możliwość rozbudowy na wolnych przestrzeniach
	brak dostępu do sieci gazowej	bogate dziedzictwo historyczne i kulturowe (zabytkowy zespół dworski, pozostałość po II wojnie światowej - bunkry)
	niski poziom mieszkań wyposażonych w instalację wodno-kanalizacyjną	bardzo dobry stan techniczny oraz wyposażenie budynków użyteczności publicznej (zespół szkół, biblioteka, OSP)
	słaba jakość Internetu	miejsca skupiające dzieci młodzież, dorosłych
	brak dróg na terenie sołectwa	Zespół Szkół z bogatą ofertą kształcenia zawodowego i ogólnokształcącego dla młodzieży i dorosłych
	niedokończona infrastruktura chodnikowa	
	niska jakość infrastruktury drogowej (znaki ostrzegawcze, progi zwalniające)	

Źródło opracowanie własne

II.4 SKALA I CHARAKTER POTRZEB REWITALIZACYJNYCH

Podobszar I rewitalizacji – miasto Szczuczyn

Wyznaczony Podobszar rewitalizacji w ramach granic miasta Szczuczyn (ul. Falkowskiego, Kilińskiego, Łomżyńska, Plac 1000-lecia oraz tzw. „stary park” przy Senatorskiej i budynek byłego POM-u przy Sienkiewicza) ma istotne znaczenie dla rozwoju lokalnego całej gminy – stanowi ściśle centrum miasta i gminy Szczuczyn i koncentruje na swoim terenie kluczowe funkcje administracyjne, społeczne i kulturalne. W jego granicach zlokalizowane są najważniejsze obiekty i tereny zabytkowe, co przekłada się na atrakcyjność turystyczną. Niewykorzystanym potencjałem tuż obok wyznaczonego obszaru są także niezagospodarowane tereny wzdłuż rzeki Wissa, które mogą stanowić atrakcyjne tereny rekreacyjne dla wszystkich mieszkańców miasta i gminy oraz turystów. Na wyznaczonym terenie mieszczą się ośrodki handlowo-usługowe, Urząd Miejski jak również placówki zdrowotne i oświatowe z infrastrukturą sportowo-rekreacyjną oraz Policja. Charakter potrzeb rewitalizacyjnych na tym obszarze jest nastawiony przede wszystkim na zmniejszenie poziomu bezrobocia, ubóstwa, przemocy domowej, zmniejszenie uzależnienia od pomocy społecznej oraz braku chęci młodych ludzi w osiedleniu się na tym terenie poprzez stworzenie warunków do szerokiego rozwoju gospodarczego również z wykorzystaniem dziedzictwa historyczno-kulturowego. Da to ludziom szansę na znalezienie nowego źródła dochodów i wyjście z problemów finansowych które są główną przyczyną przemocy w rodzinie oraz alkoholizmu. Poza tym teren wymaga również większej aktywności w sferze technicznej oraz środowiskowej gdyż jest obciążony dużą ilością budynków (również zabytkowych) wymagających natychmiastowej interwencji w zakresie ich odnowy i termomodernizacji oraz wykorzystania odnawialnych źródeł energii. Dotyczy to w szczególności kamienic przy ul. Plac 1000-lecia wokół Parku Miejskiego oraz terenów po byłym POM-ie. Ich obecny bardzo zaniedbany wygląd bardzo źle wpływa na estetykę otoczenia prowokując do dalszych aktów wandalizmu i spożywania alkoholu. Taka wizytówka miasta bardzo hamuje jego rozwój i nie zachęca do pozostania w nim a potencjalni inwestorzy lub turyści nie są skłonni do powrotu.

Podobszar II rewitalizacji – Nieckowo

Wyznaczony Podobszar II rewitalizacji ma bardzo ważne znaczenie gdyż jest największym obszarem wiejskim w gminie Szczuczyn zamieszkiwanym przez bardzo dużą społeczność (453 osoby). Skupia również istotną funkcję regionalnego ośrodka kształcenia młodzieży i dorosłych. W jego granicach zlokalizowane są tereny zabytkowe i ciekawostki historyczne, co przekłada się na atrakcyjność turystyczną. W głównej mierze jest to teren skupiający przede wszystkim rolnictwo.

Niestety cechuje się najwyższym ubytkiem mieszkańców w gminie na przestrzeni ostatnich lat gdzie wskaźnik wyludnienia sięgnął ponad 26%. Do tego dochodzi problem wysokiego poziomu bezrobocia, ubóstwa, przemocy domowej oraz braku chęci młodych ludzi w osiedleniu się na tym terenie. Najważniejsze działania rewitalizacyjne powinny być nakierowane na zmniejszenie skali w/w obszarów kryzysowych poprzez stworzenie warunków do alternatywnych form zarobkowania również z wykorzystaniem dziedzictwa historyczno-kulturowego. Da to ludziom szansę przede wszystkim młodym ludziom na znalezienie nowego źródła dochodów i wyjście z problemów finansowych które są główną przyczyną przemocy oraz alkoholizmu. Poza tym teren wymaga również

większej aktywności w sferze technicznej oraz środowiskowej gdyż jest obciążony dużą ilością budynków (również zabytkowych) wymagających natychmiastowej interwencji w zakresie ich odnowy i termomodernizacji oraz wykorzystania odnawialnych źródeł energii. Dotyczy to w szczególności budynku po byłej szkole podstawowej wykorzystywanego obecnie jako mieszkanie socjalne dla rodzin najuboższych. Jego obecny bardzo zaniedbany wygląd bardzo źle wpływa na estetykę otoczenia wpływając na pesymistyczne nastroje samych w nim zamieszkujących, prowokując do dalszych aktów wandalizmu i spożywania alkoholu. Taka wizytówka może zahamować rozwój ośrodka szkolnego i zniechęcić część uczniów do podejmowania nauki w Nieckowie.

III. REALIZACJA PRZEDSIĘWZIĘĆ REWITALIZACYNYCH

III.1 WIZJA OBSZARU PO PRZEPROWADZENIU REWITALIZACJI

Opis wizji stanu obszaru po przeprowadzeniu rewitalizacji został stworzony w oparciu o rezultaty zaplanowane do osiągnięcia w ramach programu rewitalizacyjnego. Głównym efektem działań rewitalizacyjnych przewidzianych w Gminnym Programie Rewitalizacji Gminy Szczuczyn będzie ograniczenie negatywnych zjawisk kryzysowych w różnych sferach: społecznej, przestrzennofunkcjonalnej, gospodarczej, technicznej, środowiskowej oraz wzmocnienie potencjału wewnętrznego obszaru rewitalizacji w celu zapewnienia zrównoważonego rozwoju całej gminy. powstrzymanie degradacji terenów znajdujących się w gorszym położeniu oraz przywrócenie miejscom wskazanym przez lokalną społeczność jako obszar wymagający rewitalizacji ich pierwotnych – ważnych z punktu widzenia lokalnego rozwoju – funkcji. Nadrzędnym celem podejmowanych działań jest poprawa jakości życia mieszkańców. Będzie się to odbywać poprzez szereg mniejszych i większych projektów, zarówno infrastrukturalnych, jak i tzw. „miękkich”

Wizja

Obszar rewitalizacji gminy Szczuczyn stanie się przestrzenią przyjazną jego mieszkańcom, turystom oraz przedsiębiorcom, rozwijać się on będzie w oparciu o zasadę zrównoważonego rozwoju wykorzystując walory kulturowe historyczne i przyrodnicze. Będzie to miejsce o wysokiej jakości przestrzeni publicznej w którym każdy będzie czuł się bezpiecznie. Skutecznie zrewitalizowany obszar będzie oferował przyjazną atmosferę, „żytych” ze sobą mieszkańców, mających silne poczucie lokalnej przynależności, świadomych korzyści płynących z ochrony środowiska i zdrowego, aktywnego trybu życia. Zrewitalizowana infrastruktura pozwoli na tworzenie nowych przedsiębiorstw i miejsc pracy. Teren gminy stanie się atrakcyjny, zarówno jako miejsce do życia, jak i cel turystów.

III.2 CELE REWITALIZACJI I KIERUNKI DZIAŁAŃ

Wyznaczone cele rewitalizacji oraz kierunki interwencji odpowiadają wcześniej zidentyfikowanym potrzebom i służą eliminacji, bądź ograniczeniu negatywnych zjawisk na wyznaczonym obszarze rewitalizacji. Głównym celem działań przewidzianych w Gminnym Programie Rewitalizacji jest ograniczenie skali występowania negatywnych zjawisk i procesów na obszarze zdegradowanym w gminie Szczuczyn oraz wzmocnienie wewnętrznego potencjału tego obszaru w celu zapewnienia zrównoważonego rozwoju całej gminy.

Tabela 39 Cele Gminnego Programu Rewitalizacji oraz związane z nimi działania rewitalizacyjne

Cel Strategiczny: Wzrost jakości życia mieszkańców Szczuczyna		
Podsystem	Cele Operacyjne	Działania
Społeczny	1.1. Wzrost integracji społecznej mieszkańców gminy, wytworzenie więzi i wspólnej tożsamości lokalnej.	1. "Przywrócenie" parku mieszkańcom, jako bezpiecznego miejsca spędzania wolnego czasu poprzez instalację kamer. 2. Organizacja festynu, zawodów sportowych i pokazów strażackich 3. Organizacja całorocznych warsztatów i spotkań na terenie Muzeum w Szczuczynie 4. Utworzenie placu zabaw i parkingu 5. Zakup materiałów animacyjnych dla dzieci, umożliwiających organizację gier i zabaw w trakcie imprez, bądź zajęć organizowanych przez Bibliotekę i Centrum Kultury w Szczuczynie.
	1.2. Poprawa bezpieczeństwa i zdrowia mieszkańców w tym osób niepełnosprawnych poprzez odpowiednie przystosowanie infrastruktury, promowanie zdrowego trybu życia,	1. Montaż kamer wokół budynku muzeum i parku 2. Wymiana ogrodzenia i bram wjazdowych na terenie Zakładu Mydlarskiego 3. Wykonanie elewacji i naprawa pęknięć Budynku Produkcyjnego i budynku magazynowego 4. Stworzenie placu zabaw dla dzieci jako bezpiecznego miejsca spędzania czasu. 5. Organizowanie zajęć, zawodów i olimpiad sportowych promujących zdrowy tryb życia 6. Przeprowadzenie w ramach projektu "Bogaci w kulturę i ludzi" bezpłatnych badań lekarskich dla mieszkańców 7. Przeprowadzenie w ramach projektu: "Bogaci w kulturę i ludzi" zawodów i pokazów strażacki, 8. Wymiana azbestowego pokrycia dachowego budynków w centrum Szczuczyna 9. Odnowienie budynku po byłej szkole podstawowej w Niećkowie

	1.3. Zacieśnienie lokalnej współpracy instytucjonalnej oraz społecznej mieszkańców gminy	1. Organizacja poprzez lokalne instytucje kulturalne (np.. muzeum, biblioteka) imprez, warsztatów i zawodów dla mieszkańców
	1.4. Pobudzenie inicjatyw społeczności lokalnej oraz zwiększenie świadomości mieszkańców w zakresie ochrony środowiska, kultury i dziedzictwa kulturowego, sportu, rozwoju przedsiębiorczości, edukacji i ochrony środowiska	1.Utworzenie ścieżek edukacyjnych na temat recyklingu i ochrony środowiska 2.Organizacja bezpłatnych badań lekarskich bez ograniczeń wiekowych 3. organizacja zawodów sportowych promujących zdrowy tryb życia 4.Organizacja edukacyjnych pokazów strażackich 5.Organizacja rozwijających zajęć pozalekcyjnych dla dzieci ze szkół podstawowych z terenu Gminy Szczuczyn, w tym wyjazdy na wycieczki edukacyjne i warsztaty plenerowe.
	1.5. Przeciwdziałanie bezrobociu i aktywizacja zawodowa mieszkańców gminy	1. Organizacja Indywidualnych ścieżek reintegracji społeczno- zawodowej 2. Organizacja Poradnictwa i wsparcia indywidualnego oraz grupowego w zakresie podniesienia kompetencji życiowych i umiejętności społeczno-zawodowych 3. organizacja poradnictwa prawnego 4. Przeprowadzenie Szkoleń zawodowych, staży i pośrednictwa pracy
Gospodarczy	1.6. Wzrost poziomu przedsiębiorczości w gminie Szczuczyn	1. Utworzenie Inkubatora przedsiębiorczości i umożliwienie "startu" przedsiębiorcom, zapewnienie im możliwości rozwoju.
	1.7. Wzrost zatrudnienia mieszkańców	1. Utworzenie Inkubatora przedsiębiorczości i umożliwienie "startu" przedsiębiorcom, zapewnienie im możliwości rozwoju.
	1.8.Wzrost konkurencyjności firm w gminie Szczuczyn	1. Termomodernizacja Budynku produkcyjnego 2. Modernizacja drogi wjazdowej do stacji AUTO-GAZ 3. Przywrócenie funkcji produkcyjnych Budynkowi Magazynowemu 4. Wymiana ogrodzenia i bra wjazdowych na terenie Zakładu Mydlarskiego
	1.9. Zwiększenie atrakcyjności turystycznej miasta Szczuczyn	1. Założenie centralnego ogrzewania, systemu wentylacji w budynku muzeum, umieszczenie kamer wokół budynku, oraz organizacja warsztatów promujących historię pożarnictwa i gminy Szczuczyn.

Przestrzenno-funkcjonalny	1.10. Poprawa jakości przestrzeni publicznej Szczuczyna poprzez odpowiednie przystosowanie infrastruktury znajdującej się na terenie gminy	<ol style="list-style-type: none"> 1. Rewitalizacja wysypiska śmieci poprzez wykonanie na jego miejscu terenów zielonych, nasadzeń, krzewów, drzew i wykonanie ścieżek edukacyjnych 2. Rewitalizacja budynków i ulic w ścisłym centrum miasta, odnowa elewacji zabytkowych kamienic, wymiana pokrycia dachowego 3. Odnowienie budynku po byłej szkole podstawowej w Niećkowie
	1.11. Rewitalizacja obszarów przemysłowych poprzez przywrócenie przemysłowych, usługowych funkcji terenu	<ol style="list-style-type: none"> 1. Zagospodarowanie zdewastowanego obszaru po Państwowym Ośrodku Maszynowym w Szczuczynie poprzez adaptację terenu pod potrzeby Inkubatora Przedsiębiorczości 2. Wymiana ogrodzenia i bram wjazdowych na terenie Zakładu Mydlarskiego
Środowiskowy	1.12. Poprawa stanu środowiska w gminie Szczuczyn	<ol style="list-style-type: none"> 1. Wymiana szkodliwego pokrycia azbestowego budynków w centrum miasta 2. Wykonanie termomodernizacji budynków Magazynowemu 3. Termomodernizacja Budynku Produkcyjnego 3. Wymiana szkodliwego pokrycia azbestowego w budynku po byłej szkole podstawowej w Niećkowie
Techniczny	1.13. Rewitalizacja obszarów przemysłowych poprzez przywrócenie przemysłowych, usługowych funkcji terenu	<ol style="list-style-type: none"> 1. Zagospodarowanie zdewastowanego obszaru po Państwowym Ośrodku Maszynowym w Szczuczynie poprzez adaptację terenu pod potrzeby Inkubatora Przedsiębiorczości 2. Wymiana ogrodzenia i bram wjazdowych na terenie Zakładu Mydlarskiego
	1.14. Wzrost poziomu ochrony obiektów zabytkowych	1. Zabezpieczenie zabytkowego budynku muzeum oraz zbiorów się w nim znajdujących poprzez instalację centralnego ogrzewania, systemu wentylacji oraz kamer z widokiem na budynek.

Źródło opracowanie własne

Jak można zaobserwować, niektóre działania przypisane są wielu celom operacyjnym, co jedynie pokazuje spójność tych działań i ich wpływ na wiele różnych problemów zidentyfikowanych na obszarze rewitalizacji.

III.3 PRZEDSIĘWZIĘCIA REWITALIZACYJNE- LISTA PODSTAWOWA I REZERWOWA DLA PODOBSZARU I REWITALIZACJI – MIASTO SZCZUCZYN

W procesie prac nad GPR opracowano programy rewitalizacyjne i dokonano ich hierarchizacji na podstawowe (kluczowe) oraz rezerwowe (uzupełniające) projekty rewitalizacyjne, które w najwyższym stopniu będą oferować kompleksowe rozwiązanie zdiagnozowanych problemów na obszarach kryzysowych i w znaczący sposób wpłyną na osiągnięcie założonych celów strategicznych i kierunków interwencji. Identyfikacja projektów została przeprowadzona w ramach społecznego naboru projektów oraz w ramach wewnętrznego zgłaszania propozycji projektowych w trakcie warsztatów rewitalizacyjnych, poprzez stronę internetową urzędu na specjalnym formularzu, a także innych spotkań, na których poruszono problem rewitalizacji np. zebrania sołeckie i posiedzenia radnych gminy.

Poniżej przedstawiono listę projektów podstawowych i rezerwowych zgłoszonych przez samorząd i jednostki samorządowe, organizacje pozarządowe oraz przedsiębiorców i mieszkańców w otwartej procedurze naboru kart zadań do Gminnego Programu Rewitalizacji. Ze zgłoszonych zadań wybrano te, które mają największy potencjał dokonywania oczekiwanych zmian na obszarze rewitalizacji i obszarze zdegradowanym, zaś pozostałe znalazły się na liście zadań komplementarnych (Lista rezerwowa przedsięwzięć rewitalizacyjnych). Co ważne – kryterium umieszczenia zadania zarówno na liście podstawowej, jak i uzupełniającej – było rozwiązywanie zdefiniowanych problemów społecznych, gospodarczych, przestrzenno-funkcjonalnych, technicznych i środowiskowych. Także zadania z listy rezerwowej będą w najbliższym okresie, w miarę możliwości finansowych gminy oraz pojawiających się dodatkowych źródeł finansowania (dotacje, subwencje), systematycznie realizowane ze środków samorządu, jak i innych podmiotów zaangażowanych w procesy rewitalizacyjne na obszarze gminy Szczuczyn

Projekty i przedsięwzięcia zaplanowane do realizacji przez gminę Szczuczyn zostaną wpisane do wieloletniej prognozy finansowej gminy, o której mowa w art. 226 ust. 3 ustawy o finansach publicznych.

**PODSTAWOWE PROJEKTY/PRZEDSIĘWZIĘCIA REWITALIZACYJNE –
PODOBSZAR I REWITALIZACJI MIASTO SZCZUCZYN**

Tabela 40 Lista projektów Podstawowych dla Podobszaru I

LISTA PODSTAWOWA (P) - PODOBSZAR I REWITALIZACJI- MIASTO SZCZUCZYN		
LP	Nazwa i cel projektu	Koszt
P.1	Rewitalizacja budynków i ulic w ścisłym centrum miasta	1 000 000,00 zł
P.2	Rewitalizacja wysypiska śmieci przy ul. Falkowskiego w Szczuczynie	230 000,00 zł
P.3	Bogaci w kulturę i ludzi	200 000,00 zł

GMINNY PROGRAM REWITALIZACJI GMINY SZCZUCZYN NA LATA 2017 – 2023

P.4	Aktywizacja społeczna i zawodowa osób bezrobotnych	100 000,00 zł
P.5	Zajęcia pozalekcyjne w Szkołach Podstawowych z terenu Gminy Szczuczyn	50 000,00 zł
P.6	Zakup materiałów animacyjnych dla dzieci	10 000,00 zł
P.7	Bezpieczne Miasto - Założenie kamer w obrębie muzeum i parku	5 000,00 zł
P.8	Bezpieczeństwo na świeżym powietrzu	152 000,00 zł
P.9	Termomodernizacja Budynku Produkcyjnego	147 600,00 zł
P.10	Przywrócenie funkcji produkcyjnych Budynkowi Magazynowemu	287 820,00 zł
P.11	Modernizacja drogi wjazdowej do stacji AUTO - GAZ	73 800,00 zł
P.12	Wymiana ogrodzenia i bram wjazdowych na terenie Zakładu Mydlarskiego	30 750,00 zł

Źródło opracowanie własne

Poniżej Charakterystyka Podstawowych Projektów rewitalizacyjnych- Podobszar I miasto Szczuczyn:

P.1

1. Nazwa projektu/przedsięwzięcia	Rewitalizacja budynków i ulic w ścisłym centrum miasta
2. Lokalizacja	ul. Plac 1000-lecia, 19-230 Szczuczyn,
3. Podmiot realizujący	Gmina Szczuczyn + mieszkańcy obszaru objętego działaniem (przy wykorzystaniu środków UE)
4. Cele projektu	Odnowienie elewacji budynków/ zabytkowych kamienic w ścisłym centrum miasta; wymiana pokrycia dachowego
5. Zakres zaplanowanych działań	Odnowienie elewacji budynków, termomodernizacja oraz wymiana pokrycia azbestowego
6. Okres realizacji projektu	2019 r. – 2023 r.
7. Szacowana wartość (zł)	Ok. 1 mln zł
8. Prognozowane rezultaty, sposób ich oceny, związek z celami rewitalizacji	Rewitalizacja obszarów ścisłego centrum miasta poprzez odnowienie elewacji zewnętrznych budynków i zmianę wizerunku jednej z najstarszych ulic w Szczuczynie

P.2

1. Nazwa projektu/przedsięwzięcia	Rewitalizacja wysypiska śmieci przy ul. Falkowskiego w
--	--

	Szczuczynie
2. Lokalizacja	<i>Przedłużenie ul. Falkowskiego, 19-230 Szczuczyn,</i>
3. Podmiot realizujący	<i>Wielobranżowe Przedsiębiorstwo Komunalne – Towarzystwo Budownictwa Społecznego Sp. z o o (przy wykorzystaniu środków UE)</i>
4. Cele projektu	Rewitalizacja wysypiska śmieci poprzez przekształcenie go w teren ścieżek edukacyjnych nt. recyklingu oraz segregacji śmieci
5. Zakres zaplanowanych działań	<ul style="list-style-type: none"> - prace rozbiórkowe: likwidacja ogrodzeń, utwardzeń dróg wewnętrznych - rozbiórka budynku administracyjnego, gospodarczego i wiat magazynowych, demontaż wagi samochodowej, itp - nawiezenie warstwy gliny i żwiru - wykonanie studni odgazowujących - wykonanie terenów zielonych, nasadzeń, krzewów i drzew, - wykonanie ścieżki edukacyjnej (m.in. tablice edukacyjne nt. segregacji śmieci, recyklingu)
6. Okres realizacji projektu	<i>II kw. 2018 r. (przy uzyskaniu dofinansowania UE)</i>
7. Szacowana wartość (zł)	<i>Ok. 230 tys.</i>
8. Prognozowane rezultaty, sposób ich oceny, związek z celami rewitalizacji	<i>Rewitalizacja obszarów po wysypisku śmieci</i>

P.3

1. Nazwa projektu/przedsięwzięcia	Bogaci w kulturę i ludzi
2. Lokalizacja	<i>Gmina Szczuczyn</i>
3. Podmiot realizujący	Biblioteka – Centrum Kultury, Stowarzyszenie „Nasz Szczuczyn”, szkoły, sołectwa z terenu Gminy, przedsiębiorcy
4. Cele projektu	<i>Celem projektu jest pobudzenie i zacieśnienie lokalnej współpracy instytucjonalnej oraz społecznej, zmierzające do nawiązania długotrwałej więzi.</i>
5. Zakres zaplanowanych działań	<i>Założeniem projektu jest nawiązanie i pogłębienie bezpośrednich kontaktów pomiędzy mieszkańcami gminy Szczuczyn, zmierzające do integracji oraz pobudzenia inicjatyw społeczności lokalnej w zakresie ochrony zdrowia, kultury i dziedzictwa kulturowego, sportu, rozwoju przedsiębiorczości, edukacji i ochrony środowiska. Projekt zakłada promocję oraz budowanie struktur współpracy różnych podmiotów życia społecznego i gospodarczego, w celu podnoszenia poziomu życia mieszkańców.</i>
6. Okres realizacji projektu	Lata 2018 -2019
7. Szacowana wartość (zł)	<i>200 000 zł</i>
8. Prognozowane rezultaty, sposób ich oceny, związek z celami rewitalizacji	Z uwagi na fakt, iż Szczuczyn to niewielka gmina, mająca ograniczony dostęp do specjalistycznej opieki medycznej, to w trosce o zdrowie kobiet zorganizowane będą bezpłatne badania mammograficzne bez ograniczeń wiekowych oraz akcja "Zostań dawcą szpiku kostnego", a w ich trakcie przeprowadzone zostaną także ogólne badania profilaktyczne (pomiar cukru, ciśnienia). Wyrazem promocji sportu będą: międzygminne turnieje sportowe

	(piłka nożna, siatkówka), biegi w różnych kategoriach wiekowych, zawody strażackie, rywalizacje sportowe sołectw, konkurencje dla dzieci i młodzieży, etc. Zorganizowane pokazy strażackie będą miały na celu edukację w tematyce udzielania pierwszej pomocy oraz zachowania w sytuacjach kryzysowych. Działania uświetnione zostaną stoiskami z rękodziełem, pamiątkami promocyjnymi, lokalnymi produktami do degustacji, wystawami plastycznymi i fotograficznymi o tematyce kulturowej gminy Szczuczyn i regionu.
--	---

P.4

1. Nazwa projektu/przedsięwzięcia	Aktywizacja społeczna i zawodowa osób bezrobotnych
2. Lokalizacja	Gmina Szczuczyn
3. Podmiot realizujący	Ośrodek Pomocy Społecznej w Szczuczynie
4. Cele projektu	<i>Celem projektu jest aktywizacja społeczno – zawodowa, wykorzystująca instrumenty aktywizacji społecznej, zawodowej zapewniające wsparcie kompleksowe oraz zindywidualizowane w oparciu o ścieżkę reintegracji stworzoną indywidualnie dla każdej osoby/rodziny zainteresowanej projektem a zagrożonej wykluczeniem społecznym.</i>
5. Zakres zaplanowanych działań	<ul style="list-style-type: none"> - Indywidualna ścieżka reintegracji społeczno– zawodowej; - poradnictwo i wsparcie indywidualne oraz grupowe w zakresie podniesienia kompetencji życiowych i umiejętności społeczno – zawodowych; - poradnictwo prawne - szkolenia zawodowe oraz staże i pośrednictwo pracy
6. Okres realizacji projektu	Lata 2018 -2019
7. Szacowana wartość (zł)	100 000 zł
8. Prognozowane rezultaty, sposób ich oceny, związek z celami rewitalizacji	<p><i>Grupy docelowe: ok 50 osób z terenu Gminy Szczuczyn zagrożonych wykluczeniem społecznym, zawodowym w wieku 18-64 lata</i></p> <p><i>Rezultaty:</i></p> <ul style="list-style-type: none"> - liczba osób, które podejmą zatrudnienie - liczba osób, które założą działalność gospodarczą; - liczba osób, które podejmą kształcenie

P.5

1. Nazwa projektu/przedsięwzięcia	Zajęcia pozalekcyjne w Szkołach Podstawowych z terenu Gminy Szczuczyn
2. Lokalizacja	Szczuczyn
3. Podmiot realizujący	Gmina Szczuczyn
4. Cele projektu	<i>Celem projektu jest aktywizacja dzieci i młodzieży szkolnej poprzez</i>

	<i>zapewnienie im możliwości działań pozalekcyjnych</i>
5. Zakres zaplanowanych działań	<i>Realizacja zadań pozalekcyjnych takich jak np. uczęszczanie na basen, organizacja działań edukacyjna – rozwojowych (organizacja rodzinnych olimpiad sportowych, wycieczek rowerowych, warsztaty plenerowe, spotkań integracyjnych, wyjazdów do ośrodków rekreacyjnych, planetarium, teatr, Centrum Nauki Kopernik itp., zakup „Magicznego Dywanu” na potrzeby edukacji dzieci i młodzieży)</i>
6. Okres realizacji projektu	Lata 2018 -2019
7. Szacowana wartość (zł)	50 000 zł
8. Prognozowane rezultaty, sposób ich oceny, związek z celami rewitalizacji	Integracja dzieci, nabywanie nowych umiejętności, kształtowanie zdrowego stylu życia, a także nabywanie umiejętności dbania o własne zdrowie, wszechstronny rozwój sprawności fizycznych, efektywne wykorzystanie pływalni jak również edukacja w zakresie bezpiecznego korzystania z akwenów wodnych (zajęcia na pływalni).

P.6

1. Nazwa projektu/przedsięwzięcia	<i>Zakup materiałów animacyjnych dla dzieci</i>
2. Lokalizacja	<i>Biblioteka – Centrum Kultury w Szczuczynie Ul. Łomżyńska 11 19-230 Szczuczyn</i>
3. Podmiot realizujący	Andrzej Kosmowski
4. Cele projektu	Organizowanie kreatywnych zajęć dla dzieci, dzięki którym spędzą czas na wspólnej zabawie, która rozwijać będzie ich koordynację ruchową oraz uczyć pracy zespołowej. Zabawy animacyjne dla dzieci przy użyciu zakupionych materiałów będą też elementem wszelkiego rodzaju festynów oraz imprez.
5. Zakres zaplanowanych działań	<i>Obecnie na różnego rodzaju imprezach masowych w naszym mieście mamy problem z przygotowaniem atrakcji dla najmłodszych. Zakup materiałów animacyjnych sprawi, iż jako instytucja kultury będziemy mogli we własnym zakresie zorganizować czas dla najmłodszych na niezapomnianych zabawach. Dodatkowo w siedzibie Centrum dzieci będą korzystać z materiałów na organizowanych przez nas zajęciach. Aby było to możliwe chcielibyśmy pozyskać środki na zakup interesujących nas materiałów animacyjnych. Kiedy to nastąpi zamówimy rzeczy, które pozwolą nam organizację czasu wolnego dla dzieci.</i>
6. Okres realizacji projektu	Październik 2017
7. Szacowana wartość (zł)	10 000 zł
8. Prognozowane rezultaty, sposób ich oceny, związek z celami rewitalizacji	<i>Przewidujemy, że dzięki zakupionym materiałom przeprowadzimy mnóstwo ciekawych zajęć dla dzieci z miasta i gminy Szczuczyn oraz urozmaicimy imprezy masowe w naszym regionie różnymi animacjami. Dzięki nim dzieci staną się bardziej otwarte, nauczą się pracy zespołowej, kreatywności oraz oczywiście ciekawie</i>

spędzą czas.
Weryfikacja rezultatów nastąpi na podstawie dziennika przeprowadzonych zajęć, który jako instytucja kultury prowadzimy. Zapisana będzie w nim liczba uczestników.

P.7

1. Nazwa projektu/przedsięwzięcia	<i>Bezpieczne Miasto</i>
2. Lokalizacja	<i>Muzeum Pożarnictwa w Szczuczynie ul. Senatorska 1a 19-230 Szczuczyn</i>
3. Podmiot realizujący	<i>Stowarzyszenie „Nasz Szczuczyn” Prezes Anna Wojślaw OSP w Szczuczynie Komenda Policji w Szczuczynie Urząd Miejski w Szczuczynie</i>
4. Cele projektu	<i>Zwiększenie bezpieczeństwa w obrębie Muzeum Pożarnictwa i Starego Parku</i>
5. Zakres zaplanowanych działań	<i>Założenie kilku kamer w obrębie Muzeum i przestrzeni starego parku</i>
6. Okres realizacji projektu	<i>Październik 2017</i>
7. Szacowana wartość (zł)	<i>5000 zł</i>
8. Prognozowane rezultaty, sposób ich oceny, związek z celami rewitalizacji	<i>Przestanie być niszczoney budynek muzeum oraz zaśmieczane jego otoczenie. W parku młodzież przestanie spożywać alkohol i urządzać dzikie harce. Zwiększy się atrakcyjność parku jako bezpiecznego i czystego miejsca do spędzania czasu wolnego nie tylko w godzinach wieczornych. Podniesienie bezpieczeństwa zwiększy jego atrakcyjność oraz ochroni budynek przed dewastacją</i>

P.8

1. Nazwa projektu/przedsięwzięcia	<i>Bezpiecznie na świeżym powietrzu</i>
2. Lokalizacja	<i>Zespół Szkolno-Przedszkolny w Szczuczynie, ul Jana Kilińskiego 42, 19-230 Szczuczyn</i>
3. Podmiot realizujący	<i>Zespół Szkolno – Przedszkolny przy wsparciu Urzędu Miejskiego w Szczuczynie</i>
4. Cele projektu	<i>Zapewnienie dzieciom zabaw na świeżym powietrzu ORAZ BEZPIECZNE</i>
5. Zakres zaplanowanych działań	<i>BRAK PLACU ZABAW NA TERENIE SZKOŁY ORAZ PARKINGU DLA RODZICÓW I OSÓB KORZYSTAJĄCYCH Z SALI FITNESS/ SIŁOWNI PRZY SP -W związku z demontażem, placu zabaw przy SP w Szczuczynie, który nie spełniał kryteriów bezpieczeństwa (powstałego w 2007r.) i zapewnieniem dzieciom (oddziałów przedszkolnych ok 90 osób i klas I – III ok 150 os.) miejsca do zabaw na świeżym powietrzu. Brak parkingu oraz utrudnienia związane z dowozem i odwozem dzieci przez rodziców. Utrudnienia komunikacyjne, a jednocześnie</i>

	<i>problem w zapewnieniu bezpieczeństwa wychowanków.</i>
6. Okres realizacji projektu	<i>II kwartał 2019 r.</i>
7. Szacowana wartość (zł)	<i>Tematyczny plac zabaw otwarty dla lokalnej społeczności – ok. 29 tys. zł./ utwardzenie terenu – 6 000 zł./ powierzchnia trawiasta- 1 000 zł. Parking – 60 000 zł. (ok. 600 m²) utwardzenie terenu 40 000 zł. (400 m²) ziele, nasadzenia(iglaki, krzewy) 4 500 zł. (100 szt) stanowiska rowerowe - (20) – 3 350 zł Ogrodzenie od strony bloków – 6 250 zł. (ok. 50 mb) Betonowe kosze na śmieci 2 600 zł. (6 szt) Przygotowanie ogródków przyrodniczych – nawiezenie czarnoziemu (za stodołą) 5 300 zł.</i>
8. Prognozowane rezultaty, sposób ich oceny, związek z celami rewitalizacji	<i>Bezpieczeństwo dzieci dowozy/odwozy, zabezpieczenie pojazdów samochodowych oraz rowerów, lepsza komunikacja – dotyczy parkingu Dostosowanie miejsc zabaw do realizacji podstawy programowej dzieci z oddziałów przedszkolnych oraz I – III – Plac zabaw - Możliwość przeprowadzenia zajęć z edukacji przyrodniczej w klasach I – III, / prowadzenie hodowli kwiatów/ warzyw - ogródki przyrodnicze</i>

P.9

1. Nazwa projektu/przedsięwzięcia	Termomodernizacja Budynku Produkcyjnego
2. Lokalizacja	19-230 Szczuczyn, ul. Krzywa 18 Nr działki – 1013 Powierzchnia zabudowy – 421,00 m ² Drzwi – 7 szt. Okna – 12 szt.
3. Podmiot realizujący	Spółdzielnia Inwalidów „SPINS” 19-230 Szczuczyn, ul. Kilińskiego 19A Marian Grabowski - Kier. Budowy Tomasz Juskiewicz - Podmiot realizujący Artur Mieczkowski - Wykonawca
4. Cele projektu	Poprawa wyglądu zewnętrznego i funkcjonalności znajdującego się budynku oraz bezpieczeństwa i higieny pracy
5. Zakres zaplanowanych działań	- wykonanie termomodernizacji polegającej na wykonaniu izolacji cieplnej, - wykonanie elewacji zewnętrznej budynku, - wymiana drzwi zewnętrznych w ilości - wymiana okien W chwili obecnej budynek posiada liczne pęknięcia oraz ubytki w elewacji. W/w budynku obecne okna posiadają stolarkę drewnianą ponad 30 letnią nie szczelną, co powoduje ubytki ciepła, W ramach drewnianych występują odkształcenia drewna, są zbutwiałe i spróchniałe.
6. Okres realizacji projektu	2 miesiące

7. Szacowana wartość (zł)	120 000 zł netto
8. Prognozowane rezultaty, sposób ich oceny, związek z celami rewitalizacji	<ol style="list-style-type: none"> 1) Poprawa bezpieczeństwa i higieny pracy osób niepełnosprawnych, 2) Poprawa estetyki wyglądu budynku położonego w centrum miasta Szczuczyn. 3) Zmniejszenie zużycia opału, 4) Nowa stolarka okienna nie będzie powodowała strat ciepła szczególnie w okresie zimowym.

P.10

1. Nazwa projektu/przedsięwzięcia	Przywrócenie funkcji produkcyjnych Budynkowi Magazynowemu
2. Lokalizacja	<p>19-230 Szczuczyn, ul. Kilińskiego 19A Powierzchnia zabudowy - 480,00 m² Powierzchnia dachu – 840,00 m² Nr działki – 770/1 Okna – 17 szt. Drzwi – 7 szt.</p>
3. Podmiot realizujący	<p>Spółdzielnia Inwalidów „SPINS” 19-230 Szczuczyn, ul. Kilińskiego 19A Marian Grabowski Kier. Budowy Tomasz Juszkiewicz Podmiot realizujący Artur Mieczkowski - Wykonawca</p>
4. Cele projektu	Poprawa wyglądu zewnętrznego i funkcjonalności znajdującego się budynku oraz przywrócenie funkcji produkcyjnych
5. Zakres zaplanowanych działań	<p>- wykonanie termomodernizacji polegającej na wykonaniu izolacji cieplnej, - wykonanie elewacji zewnętrznej budynku, - wymiana drzwi zewnętrznych w ilości - wymiana pokrycia dachowego - blacho dachówka - wymiana okien</p> <p>W chwili obecnej budynek posiada liczne pęknięcia oraz ubytki w elewacji. Dach jest pokryty papą, występują liczne przecieki podczas opadów. Stare spróchniałe drzwi nie zapewniają odpowiedniego bezpieczeństwa w/w budynku. W/w budynku obecne okna posiadają stolarkę drewnianą ponad 30 letnią nie szczelną, co powoduje ubytki ciepła, W ramach drewnianych występują odkształcenia drewna, są zbutwiałe i spróchniałe.</p>
6. Okres realizacji projektu	2 miesiące
7. Szacowana wartość (zł)	234000 zł netto
8. Prognozowane rezultaty, sposób ich oceny, związek z celami rewitalizacji	<ol style="list-style-type: none"> 1) Modernizacja w/w budynku przyczyni się do przywrócenia funkcji produkcyjnych, 2) Zwiększenie zatrudnienia osób niepełnosprawnych, 3) Poprawa bezpieczeństwa pracy osób niepełnosprawnych, 4) Poprawa estetyki wyglądu budynku magazynowego, 5) Zmniejszenie zużycia opału.

	<p>6) Poprawa estetyki wyglądu budynku na terenie przyległym do Biura Spółdzielni oraz UMiG Szczuczyn,</p> <p>7) Nowe pokrycie dachowe zapobiegnie zamakaniu magazynowanych produktów</p>
--	---

P.11

1. Nazwa projektu/przedsięwzięcia	Modernizacja drogi wjazdowej do stacji AUTO - GAZ
2. Lokalizacja	19-230 Szczuczyn, ul. Kilińskiego 19A Nr działki – 770/1 Powierzchnia drogi – 600m ²
3. Podmiot realizujący	Spółdzielnia Inwalidów „SPINS” 19-230 Szczuczyn, ul. Kilińskiego 19A Marian Grabowski - Kier. Budowy Tomasz Juszkiewicz - Podmiot realizujący Artur Mieczkowski - Wykonawca
4. Cele projektu	Poprawa bezpieczeństwa i komfortu osób korzystających ze stacji AUTO - GAZ
5. Zakres zaplanowanych działań	- usunięcie starej nawierzchni - wykonanie nowej nawierzchni asfaltowej Obecna nawierzchnia jest popękana, dziurawa. Wzdłuż nawierzchni znajduje się garb, który utrudnia klientom dojazd do stacji AUTO – GAZ.
6. Okres realizacji projektu	1 miesiąc
7. Szacowana wartość (zł)	60 000 zł netto
8. Prognozowane rezultaty, sposób ich oceny, związek z celami rewitalizacji	Poprawa bezpieczeństwa i komfortu osób korzystających ze stacji AUTO – GAZ. Poprawa estetyki wyglądu terenów przyległych do Biura Spółdzielni oraz UMiG w Szczuczynie,

P.12

1. Nazwa projektu/przedsięwzięcia	Wymiana ogrodzenia i bram wjazdowych na terenie Zakładu Mydlarskiego
2. Lokalizacja	19-230 Szczuczyn, ul. Krzywa 18 Nr działki – 1013 Dł. Bramy - 5 mb. Dł. Bramy – 7,5 mb. Dł. Ogrodzenia – 45mb
3. Podmiot realizujący	Spółdzielnia Inwalidów „SPINS” 19-230 Szczuczyn, ul. Kilińskiego 19A Marian Grabowski Kier. Budowy Tomasz Juszkiewicz Podmiot realizujący Artur Mieczkowski - wykonawca
4. Cele projektu	- poprawa wyglądu zewnętrznego i funkcjonalności oraz bezpieczeństwa i higieny pracy bram wjazdowych, - zapobieganiu wchodzenia na teren Zakładu osób nieupoważnionych,

5. Zakres zaplanowanych działań	- demontaż istniejącego ogrodzenia, - montaż nowych paneli ogrodzeniowych, - demontaż istniejących bram wjazdowych 2 szt. - montaż bram wjazdowych automatycznych 2szt. Obecne ogrodzenie posiada znaczne ślady użytkowania oraz ubytki, ponad to występuje liczna głęboka korozja części metalowych bram.
6. Okres realizacji projektu	1 miesiąc
7. Szacowana wartość (zł)	25 000 zł netto
8. Prognozowane rezultaty, sposób ich oceny, związek z celami rewitalizacji	1) Poprawa bezpieczeństwa pracy osób niepełnosprawnych, 2) Poprawa estetyki wyglądu terenu przyległego do Zakładu Mydlarskiego oraz UMiG Szczuczyn, 3) Wymiana starego ogrodzenia na nowe oraz bram wjazdowych przyczyni się do ograniczenia do minimum wchodzenia na teren Zakładu osób nieupoważnionych.

**UZUPEŁNIAJĄCE PROJEKTY/PRZEDSIĘWZIĘCIA REWITALIZACYJNE
NA TERENIE PODOBSZARU I REWITALIZACJI – MIASTO SZCZUCZYN**

Wszystkie zgłoszone projekty w ramach Gminnego Programu Rewitalizacji mają potencjał dokonywania oczekiwanych zmian na obszarze rewitalizacji i obszarze zdegradowanym, Niektóre z nich, ze względu na ograniczone możliwości finansowe gminy, znalazły się na liście zadań komplementarnych (Lista rezerwowa przedsięwzięć rewitalizacyjnych). Co ważne – kryterium umieszczenia zadania zarówno na liście podstawowej, jak i komplementarnej – było rozwiązywanie zdefiniowanych problemów społecznych, gospodarczych, przestrzenno-funkcjonalnych, technicznych i środowiskowych. Także zadania z listy zadań uzupełniających będą w najbliższym okresie systematycznie realizowane ze środków samorządu, jak i innych podmiotów zaangażowanych w procesy rewitalizacyjne na obszarze gminy Szczuczyn oraz pozostałych źródeł zewnętrznych.

Projekty uzupełniające przewidziane są do realizacji na obszarach zdegradowanych. Projekty te są komplementarne względem podstawowych przedsięwzięć rewitalizacyjnych, jak również wpisują się w cele Gminnego Programu Rewitalizacji. Uwzględnienie przedsięwzięć uzupełniających służyć ma zapewnieniu komplementarności Programu.

Tabela 41 Lista rezerwowych (uzupełniających) projektów na terenie Podobszaru I

Lista rezerwowa (R)-PODOBSZAR I REWITALIZACJI- MIASTO SZCZUCZYN		
L.P.	Nazwa i cel projektu	Koszt
R.1	Budowa Inkubatora Przedsiębiorczości w Szczuczynie na terenach po byłym Państwowym Ośrodku Maszynowym	8 000 000,00 zł
R.2	Założenie centralnego ogrzewania i systemu wentylacji w Muzeum Pożarnictwa w Szczuczynie	40 000,00 zł

Źródło opracowanie własne

**Poniżej Charakterystyka Rezerwowych Projektów rewitalizacyjnych z Podobszaru I Rewitalizacji –
Miasto Szczuczyn:**

R.1

1. Nazwa projektu/przedsięwzięcia	<i>Budowa Inkubatora przedsiębiorczości w Szczuczynie na terenach po byłym państwowym ośrodku maszynowym</i>
2. Lokalizacja	<i>Ul. Sienkiewicza, 19-230 Szczuczyn, teren po byłym POMie</i>
3. Podmiot realizujący	<i>Gmina Szczuczyn</i>
4. Cele projektu	<i>Zagospodarowanie zdewastowanego obszaru po byłym Państwowym Ośrodku Maszynowym w Szczuczynie, adaptacja terenu pod potrzeby Inkubatora Przedsiębiorczości oraz umożliwienie „startu” przedsiębiorcom i zapewnienie możliwości rozwoju</i>
5. Zakres zaplanowanych działań	<i>Zagospodarowanie terenu po Byłym POMie poprzez budowę Inkubatora Przedsiębiorczości (hale produkcyjne + budynek administracyjny), umożliwienie prowadzenia działalności przedsiębiorcom</i>
6. Okres realizacji projektu	<i>2019 r. – 2023 r. (o ile uda się znaleźć środki UE na dofinansowanie realizacji tego działania)</i>
7. Szacowana wartość (zł)	<i>Ok. 8 mln zł</i>
8. Prognozowane rezultaty, sposób ich oceny, związek z celami rewitalizacji	<i>Rewitalizacja obszarów przemysłowych poprzez przywrócenie przemysłowych/usługowych funkcji terenu; adaptacja obszaru do nowych warunków i współczesnych potrzeb społecznych</i>

R.2

1. Nazwa projektu/przedsięwzięcia	<i>Założenie centralnego ogrzewania i systemu wentylacji</i>
2. Lokalizacja	<i>Spółeczne Muzeum Pożarnictwa w Szczuczynie przy ul. Senatorskiej 1a</i>
3. Podmiot realizujący	<i>Biblioteka – Centrum Kultury Dyrektor Biblioteki – Centrum Kultury Janusz Siemion Współpraca - OSP Szczuczyn Prezes Robert Łepkowski - Stowarzyszenie „Nasz Szczuczyn” Prezes Anna Wojśław</i>
4. Cele projektu	<i>Założenie centralnego ogrzewania i systemu wentylacji sprawi, że budynek będzie można wykorzystać w dużo większej skali – także jesienią i zimą. Oprócz ekspozycji stałej w dużej Sali i czasowych w małej organizowane byłyby warsztaty i spotkania przez cały rok, także jesienią i zimą. Uruchomiony zostałby piec do wypalania gliny. Proponowana zmiana na pewno korzystnie wpłynęłaby na przechowywane w budynku zbiory muzealne, zwiększyła jego atrakcyjność dla zwiedzających, dała też możliwość spędzania wolnego czasu dla młodych ludzi z miasta i okolic.</i>
5. Zakres zaplanowanych działań	<i>Założenie centralnego ogrzewania i podłączenie go do węzła ciepłowniczego, założenie systemu wentylacji. Żeby zrealizować</i>

	<i>ten pomysł należy pozyskać środki, znaleźć wykonawcę, który wykona pracę. Pewnie przydałby się też jakiś projekt. Z rewitalizacji muzeum skorzystają nie tylko mieszkańcy naszego miasta i regionu, ale osoby odwiedzające i turyści, a przede wszystkim młodzież, która i tak gromadzi się w jego obrębie.</i>
6. Okres realizacji projektu	2018
7. Szacowana wartość (zł)	40 000zł
8. Prognozowane rezultaty, sposób ich oceny, związek z celami rewitalizacji	<p><i>Zabezpieczenie zabytkowego budynku oraz zbiorów się w nim znajdujących przed dalszym jego niszczeniem. Rozszerzenie oferty spędzenia wolnego czasu dla ogółu społeczeństwa, a w szczególności dla młodzieży. Zwiększenie atrakcyjności miasta. Większa możliwość promocji. W rezultacie młodzież przestanie gromadzić się wokół budynku oraz przestrzeni parku i będzie mogła skorzystać z możliwości jakie stworzy im wyremontowany budynek.</i></p> <p><i>Wykładnią osiągniętych rezultatów będzie na pewno ilość osób odwiedzających budynek, ilość urządzanych tam wystaw, ekspozycji i warsztatów. Ilość aktywnie działającej tam młodzieży.</i></p> <p><i>W rezultacie miejsce to stanie się atrakcyjne i bezpieczne. Będzie miejscem gdzie zarówno młodzież jak i dorośli będą chętnie spędzać czas.</i></p>

III.4 PRZEDSIĘWZIĘCIA REWITALIZACYJNE- LISTA PODSTAWOWA I REZERWOWA DLA PODOBSZARU II REWITALIZACJI – NIEĆKOWO

PODSTAWOWE PROJEKTY/PRZEDSIĘWZIĘCIA REWITALIZACYJNE NA TERENIE PODOBSZARU II REWITALIZACJI – NIEĆKOWO

W obecnym stadium prac nad Gminnym Programem Rewitalizacji gminy Szczuczyn, dla Podobszaru II rewitalizacji Niećkowo wpłynęła jedna karta projektowa. Ze względu na charakter interwencji (gruntowne odnowienie budynku po byłej szkole podstawowej – szereg prac remontowych) projekt idealnie wpisuje się w potrzeby mieszkańców Niećkowa, stąd znalazł się w GPR. Niestety ze względu na obecny brak środków finansowych w budżecie gminy został on umieszczony na listę projektów rezerwowych.

UZUPEŁNIAJĄCE PROJEKTY/PRZEDSIĘWZIĘCIA REWITALIZACYJNE NA TERENIE PODOBSZARU II REWITALIZACJI – NIEĆKOWO

Zgłoszone projekty w ramach Gminnego Programu Rewitalizacji ma potencjał dokonywania oczekiwanych zmian na Podobszarze II rewitalizacji. Niestety ze względu na ograniczone możliwości finansowe gminy, znalazł się na liście zadań komplementarnych (Lista rezerwowa przedsięwzięć rewitalizacyjnych). Co ważne – kryterium umieszczenia zadania zarówno na liście podstawowej, jak i komplementarnej – było rozwiązywanie zdefiniowanych problemów społecznych, gospodarczych, przestrzenno-funkcjonalnych, technicznych i środowiskowych. Także zadania z listy zadań uzupełniających będą w najbliższym okresie systematycznie realizowane ze środków samorządu, jak i innych podmiotów zaangażowanych w procesy rewitalizacyjne na obszarze gminy Szczuczyn oraz pozostałych źródeł zewnętrznych.

Projekt rezerwowy przewidziany jest do realizacji na obszarze zdegradowanym. Projekt wpisuje się w cele Gminnego Programu Rewitalizacji. Uwzględnienie przedsięwzięć uzupełniających służyć ma zapewnieniu komplementarności Programu.

Tabela 42 Lista rezerwowa (uzupełniająca) projektów dla Podobszaru II

Lista rezerwowa (R)-PODOBSZAR II REWITALIZACJI- NIEĆKOWO		
L.P.	Nazwa i cel projektu	Koszt
R.3	Odnowienie budynku po byłej szkole podstawowej w Niećkowie	150 000,00 zł

Źródło opracowanie własne

Poniżej Charakterystyka Rezerwowych Projektów rewitalizacyjnych z Podobszaru II Rewitalizacji – Niećkowo:

RII.3

1. Nazwa projektu/przedsięwzięcia	Odnowienie budynku po byłej szkole podstawowej w Niećkowie
2. Lokalizacja	Niećkowo
3. Podmiot realizujący	Gmina Szczuczyn
4. Cele projektu	Celem projektu jest odnowienie budynku po szkole podstawowej w Niećkowie i adaptacja na potrzeby mieszkalne

5. Zakres zaplanowanych działań	<i>Wymiana pokrycia dachowego (obecnie eternit), wymiana stolarki okiennej i drzwiowej, założenie centralnego ogrzewania, termomodernizacja budynku</i>
6. Okres realizacji projektu	Lata 2019 - 2023
7. Szacowana wartość (zł)	<i>150 000 zł</i>
8. Prognozowane rezultaty, sposób ich oceny, związek z celami rewitalizacji	<p><i>Obecnie budynek po byłej szkole podstawowej w Niećkowie wykorzystywany jest jako budynek socjalny dla rodzin w trudnej sytuacji życiowej i finansowej.</i></p> <p><i>Wymiana pokrycia dachowego (obecnie eternit), wymiana stolarki okiennej i drzwiowej, założenie centralnego ogrzewania, termomodernizacja budynku – to działania, które zapewnią odnowę warunków życiowych osób tam zamieszkujących</i></p>

IV. WDRAŻANIE PRZEDSIĘWZIĘĆ REWITALIZACYJNYCH

IV.1 MECHANIZM INTEGROWANIA DZIAŁAŃ ORAZ PRZEDSIĘWZIĘĆ REWITALIZACYJNYCH – MECHANIZMY KOMPLEMENTARNOŚCI

Komplementarność jest jednym z kluczowych elementów rewitalizacji. Zapewnienie połączenia i spójności projektów rewitalizacyjnych może skutkować lepszym wykorzystaniem środków finansowych. Co więcej, podstawą do podejmowania działań rewitalizacyjnych jest wypracowanie takich przedsięwzięć, które łączą konieczność działań na rzecz podnoszenia jakości życia mieszkańców oraz ograniczania występowania negatywnych zjawisk. Warto zwrócić uwagę, jak wiele zadań i projektów zdefiniowanych na poziomie listy zadań podstawowych i dodatkowych wpisuje się w więcej niż jeden cel Gminnego Programu Rewitalizacji, co jest potwierdzeniem ich przekrojowości i szerokiego oddziaływania na szereg zjawisk związanych z rozwojem gminy Szczuczyn.

Komplementarność przestrzenna

Zaplanowane projekty charakteryzują się komplementarnością przestrzenną, realizowane projekty są spójne między sobą, ich zasięg obejmuje oddziaływanie na cały obszar rewitalizacji. Charakter projektów rewitalizacyjnych został opracowany w oparciu o zdiagnozowane problemy i potrzeby rewitalizacyjne. Wszystkie prowadzone działania mają na celu zmniejszenie zjawisk kryzysowych (wykluczenia społecznego, bezrobocia, itd.) Lista projektów rewitalizacyjnych została opracowana w taki sposób, by działania rewitalizacyjne były skierowane w pierwszej kolejności do mieszkańców obszarów rewitalizacji. Nie oznacza to jednak, że prowadzone przedsięwzięcia wykluczą osoby potrzebujące wsparcia, a nie znajdujące się bezpośrednio w obszarze rewitalizowanym. Prowadzone działania będą miały przede wszystkim poprawienie jakości życia i niwelację problemów społecznych na obszarze rewitalizacji, ale z projektów będą mogły korzystać znacznie większe grupy. Wiele projektów dotyczy działań podejmowanych dla miejsc lub obiektów użyteczności publicznej, przez co korzystać z nich będą mogli mieszkańcy obszaru całej gminy (np. założenie centralnego ogrzewania w budynku muzeum, stworzenie inkubatora przedsiębiorczości, rewitalizacja wysypiska śmieci i stworzenie na nim terenów rekreacyjnych.) Ich realizacja będzie zapobiegać przenoszeniu się różnych problemów na dalsze obszary gminy. Dodatkowo , planowane projekty nie dają możliwości powodowania zjawiska segregacji społecznej (czy to ze względów ekonomicznych, czy kulturowych). Wręcz przeciwnie- przedsięwzięcia rewitalizacyjne są ukierunkowane integrację i reintegrację społeczną osób wykluczonych lub zagrożonych wykluczeniem (osób bezrobotnych czy beneficjentów pomocy społecznej.)

Mapy zawierające dokładną lokalizację przedsięwzięć rewitalizacyjnych planowanych na Podobszarach rewitalizacji w gminie Szczuczyn zaprezentowano w Załączniku 1 do Gminnego Programu Rewitalizacji.

Komplementarność problemowa

W Gminnym Programie Rewitalizacji zapewniona została także komplementarność problemowa. Zadania wpisane do Programu Rewitalizacji dopełniają się wzajemnie, co oznacza, iż wybrane do realizacji projekty odpowiadają na różne problemy społeczne, ale i gospodarcze, przestrzenno- funkcjonalne, techniczne i środowiskowe. Możliwe jest zatem bardziej skuteczne i

kompleksowe przeciwdziałania zaistniałym problemom we wszystkich niezbędnych aspektach, w tym przede wszystkim zdiagnozowanym problemom społecznym.

W wymiarze **społecznym** – planowane działania ukierunkowane są przede wszystkim na wsparcie osób, znajdujących się w trudnej sytuacji życiowej i wykluczonych społecznie, poprzez integrację społeczną i rozwój różnych form spędzania czasu. Chodzi tu przede wszystkim o projekty o szerszym zasięgu regionalnym- rewitalizację muzeum w Szczuczynie, stworzenie placu zabaw dla dzieci, utworzenie inkubatora przedsiębiorczości, tereny rekreacyjne na byłym wysypisku śmieci. W wyniku podjętych działań miejsca te będą pełniły funkcje społeczne, oraz kulturalno-edukacyjne. Przyczynią się one do aktywizacji społecznej mieszkańców, wpłyną na integrację różnych środowisk grup społecznych, ale i na zwiększenie atrakcyjności gminy zarówno pod względem turystycznym jak i miejscem zamieszkania. Dodatkowo zaplanowane przedsięwzięcia odpowiadają również na zdiagnozowane w obszarze rewitalizacji problemy bezrobocia, wykluczenia społecznego czy problemów w rodzinach (np. przemoc, brak więzi rodzinnych, alkoholizm, wandalizm).

W wymiarze **technicznym** – projekty dotyczą modernizacji, przebudowy lub adaptacji zdegradowanych technicznie przestrzeni i obiektów, o przeznaczeniu na funkcje społeczne i miejsc aktywności mieszkańców. Z tego względu zaplanowano takie projekty jak założenie centralnego ogrzewania i wentylacji w budynku muzeum oraz zainstalowanie kamer w celu zabezpieczenia go, zainstalowanie kamer zaplanowano również w starym parku celem uniemożliwienia młodzieży spożywania w nim alkoholu. W tym sektorze przewidziano również zagospodarowanie terenów poprzemysłowych w Szczuczynie pod inkubator przedsiębiorczości oraz gruntowny remont budynku po byłej szkole w Niećkowie. Wszystkie przedsięwzięcia techniczne skutkować będą poprawie jakości życia mieszkańców obszarów zdegradowanych oraz wpłyną na zaspokojenie ich potrzeb społecznych (zmniejszenie bezrobocia czy podniesienie standardu życia osób w trudnej sytuacji socjalno-bytowej, obecnie zamieszkujących budynek po byłej szkole) dbając o zapewnienie dobrej estetyki przestrzeni wspólnych.

W wymiarze **przestrzenno- funkcjonalnym** - zdiagnozowane problemy dotyczyły niskiej jakości terenów publicznych oraz niedostatecznego wyposażenia w infrastrukturę społeczną i jej złego stanu technicznego, a także problemy komunikacyjne. Z tego względu planowane projekty rewitalizacyjne dotyczą poprawy jakości przestrzeni publicznych (np. rewitalizacja budynków i ulic w ścisłym centrum miasta Szczuczyn, odnowienie budynku po byłej szkole w Niećkowie) oraz doposażenia obszarów rewitalizacji w niezbędną infrastrukturę społeczne (plac zabaw).

W wymiarze **środowiskowym** – zaplanowane projekty do realizacji w ramach Gminnego Programu Rewitalizacji służą również rozwiązaniu problemów środowiskowych obszaru związanych z obniżeniem standardów środowiska oraz degradacją cennych terenów zielonych. W tym kontekście, zadania obejmują rozwój postaw proekologicznych wśród mieszkańców, a także promowanie rozwiązań służących ochronie środowiska (rewitalizacja wysypiska śmieci poprzez przekształcenie go w teren ścieżek edukacyjnych nt. recyklingu oraz segregacji śmieci, termomodernizacja budynku w Niećkowie.)

W wymiarze **gospodarczym** – proces rewitalizacji obejmuje również wprowadzenie rozwiązań służących poprawie kondycji lokalnych przedsiębiorstw oraz zmniejszenie problemu bezrobocia w gminie. Planowane zadania dotyczą wsparcia osób pozostających bez pracy, ale i tworzeniu nowych miejsc pracy i rozwoju przedsiębiorczości (np. w wyniku powstania inkubatora przedsiębiorczości zostaną stworzone warunki dla przedsiębiorców, chcących prowadzić działalność na tym obszarze)

Ponadto w ramach inkubatora mieszkańcy dostaną wsparcie w postaci doradztwa prawnego i zawodowego.

Komplementarność proceduralno- instytucjonalna

Komplementarność proceduralno-instytucjonalna opiera się na ścisłej współpracy Operatora Programu z instytucjami zaangażowanymi w proces rewitalizacji oraz podmiotami, których udział może skutkować jeszcze większą efektywnością prowadzonych działań. Gminny Program Rewitalizacji gminy Szczuczyn tworzony jest w ramach struktur Urzędu Miejskiego we współpracy z firmą doradczą. Kolejnym krokiem będzie wdrożenie założeń GPR. Współpraca podmiotów zaangażowanych w realizację zadań rewitalizacyjnych została opisana w rozdz. dotyczącym wdrażania Programu rewitalizacji. Najważniejszą funkcję będzie pełnił Operator Programu. To na nim spoczywa prawidłowa realizacja GPR oraz monitoring i sprawne reagowanie na ewentualne nieprawidłowości oraz stała współpraca ze wszystkimi jednostkami zaangażowanymi w realizację GPR na poszczególnych etapach.

Komplementarność finansowa

Komplementarność finansowa realizuje się dzięki zaangażowaniu zróżnicowanych podmiotów i źródeł finansowania, dzięki którym realizacja zapisanych działań/projektów rewitalizacyjnych będzie mogła zostać zrealizowana w całości, od początku do końca. Zatem w celu jak najefektywniejszych działań należy zagwarantować by środki na realizację projektów pochodziły z sektora prywatnego, publicznego i pozarządowego. Proponowane źródła finansowania GPR zostały szerzej opisane w rozdziale IV.5 Ramy finansowe.

Komplementarność międzyokresowa

Bardzo istotny kryterium przy wyborze projektów była ich ciągłość programowa. Wybrane projekty są kontynuacją i rozwinięciem działań oraz przedsięwzięć finansowanych z różnych źródeł przez samorząd gminy Szczuczyn, oraz przez partnerów społecznych i instytucjonalnych na przestrzeni ostatnich lat.

W poniższej tabeli wskazano powiązania kluczowych projektów z przedsięwzięciami już zrealizowanymi, bądź będącymi w trakcie lub planach do realizacji. Projekty rewitalizacyjne wpisują się w długoterminowe plany strategiczne gminy, których celem jest podniesienie jakości życia mieszkańców.

Poniżej tabela przedstawiająca powiązania między projektami dla Podobszaru I Rewitalizacji – Miasto Szczuczyn.

Tabela 43 Powiązania między projektami dla Podobszaru I

Tabela powiązań między projektami Podobszar I Rewitalizacji – Miasto Szczuczyn		
LP	Nawa projektu	Powiązane projekty
P.1	Rewitalizacja budynków i ulic w ścisłym centrum miasta	1.15 Odnowa budynku po byłej szkole podstawowej w Nieckowie 2.4 Budowa sieci kanalizacyjnej i odtworzenie nawierzchni dróg w centrum miasta Szczuczyn

P.2	Rewitalizacja wysypiska śmieci przy ul. Falkowskiego w Szczuczynie	2.12 Kompleksowe rozwiązanie niskiej emisji na terenie Gminy Szczuczyn poprzez zakup i montaż instalacji solarnych na budynkach mieszkalnych
P.3	Bogaci w kulturę i ludzi	1.5 Zajęcia pozalekcyjne w Szkołach Podstawowych z terenu Gminy Szczuczyn 1.6 Zakup materiałów animacyjnych dla dzieci 2.15 Lepsze jutro w gminie Szczuczyn, czyli jak poprawić jakość życia mieszkańców
P.4	Aktywizacja społeczna i zawodowa osób bezrobotnych	1.13 Budowa Inkubatora Przedsiębiorczości w Szczuczynie na terenach po byłym Państwowym Ośrodku Maszynowym 2.14 Przeciwdziałanie wykluczeniu cyfrowemu oraz wyrównywanie szans mieszkańców Gminy Szczuczyn.
P.5	Zajęcia pozalekcyjne w Szkołach Podstawowych z terenu Gminy Szczuczyn	1.3 Bogaci w kulturę i ludzi 2.15 Lepsze jutro w gminie Szczuczyn, czyli jak poprawić jakość życia mieszkańców
P.6	Zakup materiałów animacyjnych dla dzieci	1.3 Bogaci w kulturę i ludzi
P.7	Bezpieczne Miasto - Założenie kamer w obrębie muzeum i parku	2.1 Zagospodarowanie Parku Miejskiego w Szczuczynie. 1.14 Założenie centralnego ogrzewania i systemu wentylacji w Muzeum Pożarnictwa w Szczuczynie 2.2 Utworzenie skwerku wypoczynkowego w parku miejskim w Szczuczynie 2.3 Wykonanie placu wypoczynkowego z fontanną w parku miejskim w Szczuczynie
P.8	Bezpieczeństwo na świeżym powietrzu	2.5 Zagospodarowanie terenu i urządzenie placu zabaw z wykonaniem ogrodzenia na działce numer 106 w m. Brzeźno, gm. Szczuczyn. 2.6 Zagospodarowanie terenu i urządzenie placu zabaw z wykonaniem ogrodzenia na działkach numer 55/1 i 55/2 w m. Chojnowo, gm. Szczuczyn. 2.7 Zagospodarowanie terenu i urządzenie placu zabaw z wykonaniem ogrodzenia na działce numer 17/1 w m. Kurki, gm. Szczuczyn. 2.8 Zagospodarowanie terenu i urządzenie placu zabaw z wykonaniem ogrodzenia na części działki nr 1163/54 w mieście Szczuczyn. 2.9 Zagospodarowanie terenu wraz z urządzeniem placu zabaw i wykonaniem ogrodzenia w miejscowości Skaje. 2.10 Remont świetlicy wiejskiej we wsi

		<p>Bzury wraz z zagospodarowaniem placu zabaw.</p> <p>2.11 Remont świetlicy wiejskiej we wsi Bęckowo wraz z zagospodarowaniem placu zabaw.</p>
P.9	Termomodernizacja Budynku Produkcyjnego	<p>1.10 Przywrócenie funkcji produkcyjnych Budynkowi Magazynowemu</p> <p>1.11 Modernizacja drogi wjazdowej do stacji AUTO - GAZ</p> <p>1.12 Wymiana ogrodzenia i bram wjazdowych na terenie Zakładu Mydlarskiego</p> <p>2.13 Zwiększenie atrakcyjności miasta Szczuczyn poprzez kompleksowe uzbrojenie terenów inwestycyjnych strefy aktywności gospodarczej w Szczuczynie</p>
P.10	Przywrócenie funkcji produkcyjnych Budynkowi Magazynowemu	<p>1.9 Termomodernizacja Budynku Produkcyjnego</p> <p>1.11 Modernizacja drogi wjazdowej do stacji AUTO - GAZ</p> <p>1.12 Wymiana ogrodzenia i bram wjazdowych na terenie Zakładu Mydlarskiego</p> <p>2.13 Zwiększenie atrakcyjności miasta Szczuczyn poprzez kompleksowe uzbrojenie terenów inwestycyjnych strefy aktywności gospodarczej w Szczuczynie</p>
P.11	Modernizacja drogi wjazdowej do stacji AUTO - GAZ	<p>1.9 Termomodernizacja Budynku Produkcyjnego</p> <p>1.10 Przywrócenie funkcji produkcyjnych Budynkowi Magazynowemu</p> <p>1.12 Wymiana ogrodzenia i bram wjazdowych na terenie Zakładu Mydlarskiego</p> <p>2.13 Zwiększenie atrakcyjności miasta Szczuczyn poprzez kompleksowe uzbrojenie terenów inwestycyjnych strefy aktywności gospodarczej w Szczuczynie</p>
P.12	Wymiana ogrodzenia i bram wjazdowych na terenie Zakładu Mydlarskiego	<p>1.9 Termomodernizacja Budynku Produkcyjnego</p> <p>1.10 Przywrócenie funkcji produkcyjnych Budynkowi Magazynowemu</p> <p>1.11 Modernizacja drogi wjazdowej do stacji AUTO - GAZ</p> <p>2.13 Zwiększenie atrakcyjności miasta Szczuczyn poprzez kompleksowe uzbrojenie terenów inwestycyjnych strefy aktywności gospodarczej w Szczuczynie</p>

R.1	Budowa Inkubatora Przedsiębiorczości w Szczuczynie na terenach po byłym Państwowym Ośrodku Maszynowym	1.4 Aktywizacja społeczna i zawodowa osób bezrobotnych 2.13 Zwiększenie atrakcyjności miasta Szczuczyn poprzez kompleksowe uzbrojenie terenów inwestycyjnych strefy aktywności gospodarczej w Szczuczynie
R.2	Założenie centralnego ogrzewania i systemu wentylacji w Muzeum Pożarnictwa w Szczuczynie	1.7 Bezpieczne Miasto - Założenie kamer w obrębi muzeum i parku

Źródło opracowanie własne

Tabela 44 Powiązania między projektami dla Podobszaru II

Tabela powiązań między projektami Podobszar II Rewitalizacji - Nieckowo		
L.P	Nawa projektu	Powiązane projekty
R.3	Odnowa budynku po byłej szkole podstawowej w Nieckowie	1.1 Rewitalizacja budynków i ulic w ścisłym centrum miasta

Źródło opracowanie własne

IV.2 RAMY FINANSOWE

Jak już wspomniano powyżej w procesie rewitalizacji bardzo ważnym elementem jest zapewnienie zróżnicowanych form finansowania przedsięwzięć rewitalizacyjnych w celu zagwarantowania jak najpełniejszego udziału różnego rodzaju grup interesariuszy. Finansowanie z różnych źródeł (komplementarność finansowa) sprawia, że realizacja przedsięwzięć rewitalizacyjnych będzie efektywna (projekt ma szansę na powodzenie i realizację założeń projektu). Dywersyfikacja źródeł finansowania daje możliwość korzystania zarówno z funduszy komercyjnych, środków publicznych i prywatnych, środków Unii Europejskiej, budżetu Państwa i innych dostępnych w danym czasie zewnętrznych źródeł pozyskiwania funduszy.

Tabela 45 Szacunkowe ramy finansowe i potencjalne źródła finansowania podstawowych projektów rewitalizacyjnych z Podobszaru I Rewitalizacji – Miasto Szczuczyn

LP	Nazwa i cel projektu	Lata realizacji	Koszt	Działanie
P.1	Rewitalizacja budynków i ulic w ścisłym centrum miasta	2019-2023	1 000 000,00 zł	RPO Podlaskie 8.5 Rewitalizacja RPO Podlaskie 8.3 Ochrona dziedzictwa kulturowego PL-BY-UA 2020 Priorytet 1.1 Promocja kultury lokalnej i historii Budżet Gminy
P.2	Rewitalizacja wysypiska śmieci przy ul. Falkowskiego w Szczuczynie	II kw. 2018	230 000,00 zł	RPO Podlaskie 8.5 Rewitalizacja RPO Podlaskie 6.3 Ochrona zasobów bio- i georóżnorodności oraz krajobrazu Budżet Gminy
P.3	Bogaci w kulturę i ludzi	2018-2019	200 000,00 zł	RPO Podlaskie 8.3 Ochrona dziedzictwa kulturowego RPO Podlaskie 8.5 Rewitalizacja Budżet Gminy
P.4	Aktywizacja społeczna i zawodowa osób bezrobotnych	2018-2019	100 000,00 zł	RPO Podlaskie 7.1 Rozwój działań aktywnej integracji RPO Podlaskie 7.2 RPO Podlaskie 8.5 Rewitalizacja RPO Podlaskie 8.6 Budżet Gminy
P.5	Zajęcia pozalekcyjne w Szkołach Podstawowych z terenu Gminy Szczuczyn	2018-2019	50 000,00 zł	RPO Podlaskie 3.1 Kształcenie i edukacja Budżet Gminy
P.6	Zakup materiałów animacyjnych dla dzieci	1 październik 2017	10 000,00 zł	PLBYUA 2020 Priorytet 1.1 Promocja kultury lokalnej i historii Budżet Gminy
P.7	Bezpieczne Miasto - Założenie kamer w obrębie muzeum i parku	1 październik 2017	5 000,00 zł	RPO Podlaskie 8.5 Rewitalizacja PLBYUA 2020 Priorytet 1.1 Promocja kultury lokalnej i historii

GMINNY PROGRAM REWITALIZACJI GMINY SZCZUCZYN NA LATA 2017 – 2023

				Budżet Gminy
P.8	Bezpieczeństwo na świeżym powietrzu	II kw. 2019	152 000,00 zł	RPO Podlaskie 8.5 Rewitalizacja Budżet Gminy
P.9	Termomodernizacja Budynku Produkcyjnego	2019	147 600,00 zł	RPO Podlaskie 5.3 RPO Podlaskie 8.5 Rewitalizacja Budżet Gminy
P.10	Przywrócenie funkcji produkcyjnych Budynkowi Magazynowemu	2020	287 820,00 zł	RPO Podlaskie 8.5 Rewitalizacja Budżet Gminy
P.11	Modernizacja drogi wjazdowej do stacji AUTO - GAZ	2018	73 800,00 zł	RPO Podlaskie 8.5 Rewitalizacja Budżet Gminy
P.12	Wymiana ogrodzenia i bram wjazdowych na terenie Zakładu Mydlarskiego	2018	30 750,00 zł	RPO Podlaskie 8.5 Rewitalizacja Budżet Gminy
Razem			2 286 970,00 zł	

Tabela 46 Ramy finansowe i potencjalne źródła finansowania rezerwowych projektów rewitalizacyjnych z Podobszaru I Rewitalizacji – Miasto Szczuczyn

LP	Nazwa i cel projektu	Lata realizacji	Koszt	Działanie
R.1	Budowa Inkubatora Przedsiębiorczości w Szczuczynie na terenach po byłym Państwowym Ośrodku Maszynowym	2019-2023	8 000 000,00 zł	RPO Podlaskie 1.3 Wspieranie inwestycji w przedsiębiorstwach RPO Podlaskie 2.3 Wspieranie powstawania i rozwoju podmiotów gospodarczych Budżet Gminy
R.2	Założenie centralnego ogrzewania i systemu wentylacji w Muzeum Pożarnictwa w Szczuczynie	2018	40 000,00 zł	RPO Podlaskie 8.3 Ochrona dziedzictwa kulturowego PLBYUA 2020 Priorytet 1.1 Promocja kultury lokalnej i historii Budżet Gminy
Razem			8 040 000,00zł	

Kwota łączna projektów podstawowych i rezerwowych z Podobszaru I Rewitalizacji – Miasto Szczuczyn wynosi 10 326 970,00 zł

Tabela 47 Ramy finansowe i potencjalne źródła finansowania projektów rewitalizacyjnych z Podobszaru II Rewitalizacji – Nieckowo

LP	Nazwa i cel projektu	Lata realizacji	Koszt	Działanie
R.3	Odnowienie budynku po byłej szkole podstawowej w Nieckowie	2019-2023	150 000,00 zł	RPO Podlaskie 8.6 Inwestycje na rzecz rozwoju lokalnego Budżet Gminy
		Razem	150 000,00	

Kwota łączna projektów podstawowych i rezerwowych z Podobszaru II Rewitalizacji – Nieckowo wynosi 150 000,00zł

**Podział środków finansowania - źródła publiczne i prywatne
 PODOBSZAR I Rewitalizacji- Miasto Szczuczyn**

Tabela 48 Podział środków finansowania Podstawowych projektów rewitalizacyjnych Podobszaru I Rewitalizacji – Miasto Szczuczyn

Lp.	Nazwa przedsięwzięcia	Całkowity koszt	Środki unijne w %	mechanizmy dłużne (pożyczki lub kredyty) w %	Budżet Państwa w %	Środki własne (publiczne lub prywatne) w %	Środki unijne w zł	mechanizmy dłużne (pożyczki lub kredyty) w zł	Budżet Państwa w zł	Środki własne (publiczne lub prywatne) w zł
P.1	Rewitalizacja budynków i ulic w ścisłym centrum miasta	1 000 000,00 zł	85%	0%	0%	15%	850 000,00 zł	- zł	- zł	150 000,00 zł
P.2	Rewitalizacja wysypiska śmieci przy ul. Falkowskiego w Szczuczynie	230 000,00 zł	85%	0%	0%	15%	195 500,00 zł	- zł	- zł	34 500,00 zł
P.3	Bogaci w kulturę i ludzi	200 000,00 zł	85%	0%	0%	15%	170 000,00 zł	- zł	- zł	30 000,00 zł
P.4	Aktywizacja społeczna i zawodowa osób bezrobotnych	100 000,00 zł	85%	0%	0%	15%	85 000,00 zł	- zł	- zł	15 000,00 zł
P.5	Zajęcia pozalekcyjne w Szkołach Podstawowych z terenu Gminy Szczuczyn	50 000,00 zł	85%	0%	0%	15%	42 500,00 zł	- zł	- zł	7 500,00 zł
P.6	Zakup materiałów animacyjnych dla dzieci	10 000,00 zł	85%	0%	0%	15%	8 500,00 zł	- zł	- zł	1 500,00 zł

GMINNY PROGRAM REWITALIZACJI GMINY SZCZUCZYN NA LATA 2017 – 2023

P.7	Bezpieczne Miasto - Założenie kamer w obrębie muzeum i parku	5 000,00 zł	85%	0%	0%	15%	4 250,00 zł	- zł	- zł	750,00 zł
P.8	Bezpieczeństwo na świeżym powietrzu	152 000,00 zł	85%	0%	0%	15%	129 200,00 zł	- zł	- zł	22 800,00 zł
P.9	Termomodernizacja Budynku Produkcyjnego	147 600,00 zł	85%	0%	0%	15%	125 460,00 zł	- zł	- zł	22 140,00 zł
P.10	Przywrócenie funkcji produkcyjnych Budynkowi Magazynowemu	287 820,00 zł	85%	0%	0%	15%	244 647,00 zł	- zł	- zł	43 173,00 zł
P.11	Modernizacja drogi wjazdowej do stacji AUTO - GAZ	73 800,00 zł	85%	0%	0%	15%	62 730,00 zł	- zł	- zł	11 070,00 zł
P.12	Wymiana ogrodzenia i bram wjazdowych na terenie Zakładu Mydlarskiego	30 750,00 zł	85%	0%	0%	15%	26 137,50 zł	- zł	- zł	4 612,50 zł

Źródło opracowanie własne

W przypadku projektów podstawowych Podobszaru I –Miasto Szczuczyn, koszty wyglądają następująco:

Całkowity koszt projektów : 2 286 970,00 zł , **Mechanizmy dłużne** (pożyczki lub kredyty): 0zł, **Środki Unijne:** 1 943 924,50 zł

Środki własne (publiczne lub prywatne): 343 045,50 zł

GMINNY PROGRAM REWITALIZACJI GMINY SZCZUCZYN NA LATA 2017 – 2023

Tabela 49 Podział środków finansowania rezerwowych projektów rewitalizacyjnych Podobszaru I Rewitalizacji – Miasto Szczuczyn

Lp.	Nazwa przedsięwzięcia	Całkowity koszt	Środki unijne w %	mechanizmy dłużne (pożyczki lub kredyty) w %	Budżet Państwa w %	Środki własne (publiczne lub prywatne) w %	Środki unijne w zł	mechanizmy dłużne (pożyczki lub kredyty) w zł	Budżet Państwa w zł	Środki własne (publiczne lub prywatne) w zł
R.1	Budowa Inkubatora Przedsiębiorczości w Szczuczynie na terenach po byłym Państwowym Ośrodku Maszynowym	8 000 000,00 zł	85%	0%	0%	15%	6 800 000,00 zł	- zł	- zł	1 200 000,00 zł
R.2	Założenie centralnego ogrzewania i systemu wentylacji w Muzeum Pożarnictwa w Szczuczynie	40 000,00 zł	85%	0%	0%	15%	34 000,00 zł	- zł	- zł	6 000,00 zł

Źródło opracowanie własne

W przypadku projektów rezerwowych Podobszaru I – Miasto Szczuczyn, koszty wyglądają następująco:

Całkowity koszt projektów : 8 040 000,00 zł , **Mechanizmy dłużne** (pożyczki lub kredyty): 0zł, **Środki Unijne:** 6 834 000,00zł,

Środki własne (publiczne lub prywatne): 1 206 000,00zł

Koszty projektów podstawowych i rezerwowych Podobszaru I Miasto Szczuczyn wyglądają następująco:

Całkowity koszt projektów : 10 326 970,00 zł , **Mechanizmy dłużne** (pożyczki lub kredyty): 0zł, **Środki Unijne:** 1 549 045,50 zł

Środki własne (publiczne lub prywatne): 1 206 000,00zł

PODOBSZAR II Rewitalizacji- Nieckowo

Tabela 50 Podział środków finansowania projektów rewitalizacyjnych Podobszaru II Rewitalizacji – Nieckowo

Lp.	Nazwa przedsięwzięcia	Całkowity koszt	Środki unijne w %	mechanizmy dłużne (pożyczki lub kredyty) w %	Budżet Państwa w %	Środki własne (publiczne lub prywatne) w %	Środki unijne w zł	mechanizmy dłużne (pożyczki lub kredyty) w zł	Budżet Państwa w zł	Środki własne (publiczne lub prywatne) w zł
R.3	Odnowienie budynku po byłej szkole podstawowej w Nieckowie	150 000 zł	85%	0%	0%	15%	127 500,00 zł	- zł	- zł	22 500,00 zł

Źródło opracowanie własne

W przypadku projektów rewitalizacyjnych (rezerwowych) Podobszaru II –Nieckowo, łączne koszty wyglądają następująco:

Całkowity koszt projektów : 150 000,00 zł **Mechanizmy dłużne** (pożyczki lub kredyty): 0zł **Środki Unijne:** 127 500,00zł
Środki własne (publiczne lub prywatne): 22 500,00zł

GMINNY PROGRAM REWITALIZACJI GMINY SZCZUCZYN NA LATA 2017 – 2023

Poniżej przedstawiono ramowy harmonogram realizacji Gminnego Programu Rewitalizacji gminy Szczuczyn – działań rewitalizacyjnych zaplanowanych do realizacji w latach 2017 – 2023

PODOBSZAR I Rewitalizacji – Miasto Szczuczyn

Tabela 51 Ramowy harmonogram podstawowych przedsięwzięć podobszaru I Rewitalizacji – Miasto Szczuczyn

Lp.	Nazwa przedsięwzięcia	2017	2018	2019	2020	2021	2022	2023
P.1	Rewitalizacja budynków i ulic w ścisłym centrum miasta	x	x	x	x	x	x	x
P.2	Rewitalizacja wysypiska śmieci przy ul. Falkowskiego w Szczuczynie		x					
P.3	Bogaci w kulturę i ludzi		x	x				
P.4	Aktywizacja społeczna i zawodowa osób bezrobotnych		x	x				
P.5	Zajęcia pozalekcyjne w Szkołach Podstawowych z terenu Gminy Szczuczyn		x	x				
P.6	Zakup materiałów animacyjnych dla dzieci	x						
P.7	Bezpieczne Miasto - Założenie kamer w obrębie muzeum i parku	x						
P.8	Bezpieczeństwo na świeżym powietrzu			x				
P.9	Termomodernizacja Budynku Produkcyjnego			x				
P.10	Przywrócenie funkcji produkcyjnych Budynkowi				x			

GMINNY PROGRAM REWITALIZACJI GMINY SZCZUCZYN NA LATA 2017 – 2023

	Magazynowemu							
P.11	Modernizacja drogi wjazdowej do stacji AUTO - GAZ		x					
P.12	Wymiana ogrodzenia i bram wjazdowych na terenie Zakładu Mydlarskiego		x					

Źródło opracowanie własne

Tabela 52 Ramowy harmonogram rezerwowych przedsięwzięć podobszaru I Rewitalizacji – Miasto Szczuczyn

	Nazwa przedsięwzięcia	2017	2018	2019	2020	2021	2022	2023
R.1	Budowa Inkubatora Przedsiębiorczości w Szczuczynie na terenach po byłym Państwowym Ośrodku Maszynowym			x	x	x	x	x
R.2	Założenie centralnego ogrzewania i systemu wentylacji w Muzeum Pożarnictwa w Szczuczynie		x					

Źródło opracowanie własne

PODOBSZAR II Rewitalizacji – Nieckowo

Tabela 53 Ramowy harmonogram przedsięwzięć podobszaru II Rewitalizacji – Nieckowo

	Nazwa przedsięwzięcia	2017	2018	2019	2020	2021	2022	2023
R.3	Odnowienie budynku po byłej szkole podstawowej w Nieckowie			x	x	x	x	x

Źródło opracowanie własne

IV.3 PARTYCYPACJA SPOŁECZNA

W trakcie procesu włączania (współdecydowania) mieszkańców i potencjalnych interesariuszy w prace nad opracowywaniem Gminnego Programu Rewitalizacji wykorzystano różnorodne formy partycypacji społecznej, których zastosowanie spełniło wymóg skuteczności i adekwatności w kontekście aktywnego uczestnictwa jak najszerzej liczby odbiorców. Z grona licznych narzędzi i technik partycypacyjnych wykorzystano: warsztaty, badania ankietowe, składanie propozycji projektów rewitalizacyjnych (fizyki projektowe), otwarte spotkania, konsultacje.

Konsultacje społeczne odbyły się zgodnie z przepisami art. 6 ust. 2-9, art. 7 ust. 3 i art. 11 ust. 3 ustawy z dnia 9 października 2015 r. o rewitalizacji (Dz.U. 2015 poz. 1777), art. 30 ust. 2 pkt. 1a ustawy z dnia 8 marca 1990 r. o samorządzie gminnym (tj. Dz.U. z 2016 r. poz. 446).

Prace nad Gminnym Programem Rewitalizacji gminy Szczuczyn rozpoczęto od jak najlepszego poznania potrzeb i oczekiwań mieszkańców w zakresie podniesienia standardu ich życia. Na przełomie stycznia – marca 2017r. zostały przeprowadzone badania ankietowe metodą wywiadu kwestionariuszowego, opartego na bezpośredniej rozmowie ankietera z respondentem. Mieszkańcy wskazywali w ankiecie jakie wg. nich problemy dotyczą miasta i gminę, gdzie one występują, w jakiej sferze (społecznej, gospodarczej, środowiskowej, przestrzenno- funkcjonalnej, technicznej) oraz mieli możliwość wskazania, co należy zrobić aby zminimalizować wymienione problemy. W badaniu ankietowym wzięło udział 179 respondentów reprezentujących mieszkańców całej Gminy. Szczegółowe wyniki badania zaprezentowano w dokumencie Diagnozy.

Dodatkowo, Uchwałą nr 217/XXX/17 Rady Miejskiej w Szczuczynie z dnia 10 marca 2017 r. w sprawie określenia zasad wyznaczania składu oraz zasad działania Komitetu Rewitalizacji, powołano Komitet Rewitalizacji jako forum dyskusyjne interesariuszy z organami gminy w sprawach dotyczących przygotowania, prowadzenia i oceny rewitalizacji a także ciało doradcze Burmistrza. W terminie od 13 do 20 marca ogłoszony był nabór na członków Komitetu. Lista członków Komitetu jest upubliczniona na stronie Urzędu oraz na BIP w zakładce *Rewitalizacja*.

W celu jak najlepszego przybliżenia pojęcia rewitalizacji szerokiej grupie interesariuszy na przełomie marca-kwietnia 2017r. odbyły się spotkania konsultacyjno-warsztatowe na których mieszkańcy oraz poszczególne grupy przedstawicielskie z terenu miasta i gminy Szczuczyn (przedsiębiorcy, duchowieństwo, organizacje pozarządowe, zarządcy nieruchomości) debatowali nad różnymi koncepcjami odnowy gminy uwzględniającymi czynniki związane z dziedzictwem kulturowym, środowiskiem przyrodniczym, zagadnieniami demograficznymi, zagospodarowaniem terenu oraz komunikacją wraz z wypracowaniem obszarów, które na tle całej gminy wymagają najpilniejszej interwencji. Końcowym etapem spotkań była praca warsztatowa która polegała na wskazaniu na mapie gminy Szczuczyn konkretnych miejsc w których zdaniem mieszkańców żyje się najlepiej i najgorzej pod względem panujących warunków społecznych (bezrobocie, ubóstwo, słabe więzi społeczne, brak zaangażowania lokalnej społeczności w działalność życia publicznego, poziom bezpieczeństwa etc.) a także pod względem innych czynników (środowisko, funkcjonalność przestrzeni, poziom techniczny oraz gospodarczy). Każdy z uczestników oprócz wskazania miejsca był poproszony o krótkie uzasadnienie dokonanego wyboru. Wyniki prac warsztatowych zaprezentowano w dokumencie Diagnozy.

W dniu 26.04.2017r. Burmistrz Szczuczyna zamieścił ogłoszenie o zaproszeniu do udziału w konsultacjach społecznych projektu uchwały Rady Miejskiej w Szczuczynie w sprawie wyznaczenia obszaru zdegradowanego oraz obszaru rewitalizacji na terenie Gminy Szczuczyn oraz Diagnozy na potrzeby wyznaczenia obszaru zdegradowanego i obszaru rewitalizacji w Gminie Szczuczyn. Konsultacje trwały do dnia 26.05.2017 r.

Następnie Uchwałą Rady Miejskiej w Szczuczynie gmina Szczuczyn przystąpiła do opracowania dokumentu Gminnego Programu Rewitalizacji gminy Szczuczyn na lata 2017-2013.

W dniu 11.07.2017r. Burmistrz Szczuczyna zaprosił wszystkich mieszkańców gminy Szczuczyn a w szczególności mieszkańców i grupy interesariuszy z obszarów rewitalizowanych do udziału w konsultacjach społecznych projektu Uchwały Rady Miejskiej w Szczuczynie w sprawie przyjęcia Gminnego Programu Rewitalizacji wraz z załącznikiem którym jest projekt dokumentu Gminnego Programu Rewitalizacji gminy Szczuczyn na lata 2017-2023 wraz z mapą wyznaczającą kierunki zmian. Konsultacje trwały do 11.09.2017r.

Zaproszenie do udziału w konsultacjach ww. projektów uchwał wraz ze stosownymi załącznikami każdorazowo umieszczono i dystrybuowano następującymi kanałami informacyjnymi:

- strona internetowa gminy: www.um.szczuczyn.pl zakładka *Rewitalizacja* ,
- strona internetowa Biuletynu Informacji Publicznej: www.szczuczyn.um.bip.waw.pl zakładka *Rewitalizacja*
- tablica informacyjna zlokalizowana w Urzędzie Miejskim w Szczuczynie (sposób zwyczajowo przyjęty),
- telefonicznie powiadamiając wszystkich Radnych, przedstawicieli przedsiębiorców, duchowieństwa, organizacji pozarządowych, zarządców nieruchomości oraz Sołtysów.

Konsultacje społeczne projektów w/w uchwał i dokumentów przeprowadzane były w następujących formach:

a. Zbieranie uwag i wniosków w formie papierowej oraz elektronicznej z wykorzystaniem formularza konsultacyjnego dostępnego na stronie internetowej Urzędu oraz w Urzędzie Miejskim w Referacie Inwestycji. Wypełnione czytelnie formularze można było dostarczyć:

- drogą elektroniczną na adres e-mail: rewitalizacja@um.szczuczyn.pl, aromaniuk@um.szczuczyn.pl
- drogą korespondencyjną na adres Urzędu Miejskiego w Szczuczynie, ul. Plac 1000-lecia 23, 19-230 Szczuczyn,
- bezpośrednio do Referatu Rozwoju i Inwestycji Urzędu Miejskiego w Szczuczynie w godzinach pracy Urzędu.

B. Spotkanie otwarte z interesariuszami rewitalizacji (mieszkańcy oraz grupy przedstawicielskie), umożliwiające omówienie najważniejszych zagadnień zawartych w Uchwałach i dokumentach a także przedstawienie uwag, opinii w formie dyskusji i warsztatów. Szczegółowy termin i miejsce za

każdym razem były podawane z co najmniej 7-mio dniowym wyprzedzeniem przed planowanym spotkaniem.

C. Zbieranie uwag ustnych do protokołu w budynku Urzędu Miejskiego w Szczuczynie ul. Plac 1000-lecia 23, 19-230 Szczuczyn, w Referacie Rozwoju i Inwestycji w godzinach pracy Urzędu.

Po zakończeniu każdej z form konsultacji społecznych została sporządzona informacja w formie raportu, zamieszczona na stronie internetowej Urzędu oraz na stronie BIP w zakładach *Rewitalizacja*.

IV.4 SYSTEM MONITORINGU I EWALUACJI

Poszczególne elementy zarządzania Gminnym Programem Rewitalizacji, tj. **monitoring** i **ewaluacja** służą szybkiemu i bieżącemu wykrywaniu zdarzeń i tendencji, mogących mieć negatywny wpływ na skalę i tempo realizacji założonych celów i kierunków działań.

Monitoring procesu rewitalizacji jest procedurą systematycznego rejestrowania i raportowania postępów procesu rewitalizacji na poziomie powstawania jego założonych celów oraz rezultatów działań. Obejmuje on monitoring rzeczowy i finansowy.

Monitoring rzeczowy polega na bieżącej inspekcji przeprowadzanych w danym czasie przedsięwzięć, pozyskiwaniu informacji nt. postępów w ich realizacji, zapewnieniu zgodności z założeniami GPR-u.

Monitoring finansowy obejmuje kontrolę finansowych aspektów inwestycji oraz zapewnia trwałość osiągniętych rezultatów. Dodatkowym aspektem monitoringu finansowego może być pomoc partnerom uczestniczącym w rewitalizacji w uzyskaniu informacji nt. możliwych źródeł finansowania zewnętrznego inwestycji.

Za monitoring i ocenę postępów wdrażania Programu Rewitalizacji odpowiadać będzie **Operator – Referat Rozwoju i Inwestycji Urzędu Miejskiego w Szczuczynie**. Podstawą systemu monitoringu i oceny realizacji Gminnego Programu Rewitalizacji będą pozyskane dane ilościowe (monitorowanie metodą ilościową) i jakościowe (monitorowanie metodą jakościową). Dane będą gromadzone na poziomie poszczególnych ulic w mieście Szczuczyn oraz sołectw w gminie Szczuczyn. Umożliwi to przeprowadzanie analiz i okresowe raportowanie postępu realizacji Gminnego Programu Rewitalizacji. Do okresowego monitorowania zmian stanu obszaru rewitalizacji w poszczególnych jego podobszarach będą wykorzystane te same wskaźniki ilościowe, które były podstawą delimitacji obszaru zdegradowanego i rewitalizacji w gminie Szczuczyn. Źródłem informacji będą dane pochodzące ze statystyki publicznej (publikowane m.in. w Banku Danych Lokalnych Głównego Urzędu Statystycznego), dane Powiatowego Urzędu Pracy, dane Urzędu Miejskiego w Szczuczynie, komórek organizacyjnych i jednostek podległych UM oraz innych jednostek gminnych, zobowiązanych do terminowego przekazywania danych i informacji (m.in. Ośrodek Pomocy Społecznej, Powiatowa Komenda Policji) i inne podmioty stosownie do zapotrzebowania.

Monitoring obejmie następujące wskaźniki:

w sferze społecznej:

1. Dynamika zmian w liczbie ludności w % na przestrzeni ostatnich 6 lat,
2. % Udział osób bezrobotnych w ogólnej liczbie mieszkańców
3. % udział bezrobotnych w wieku produkcyjnym w ogólnej liczbie bezrobotnych.
4. % udział osób korzystających z pomocy społecznej wśród wszystkich mieszkańców.
5. Ilość rodzin pobierająca "500+" na podstawie wniosku złożonego na pierwsze i kolejne dziecko .
6. Czyny karalne na 1000 mieszkańców.
7. "Niebieskie Karty" na 1000 mieszkańców.

w sferze środowiskowej:

1. Obecność wyrobów azbestowych do utylizacji

w sferze gospodarczej:

1. Liczba zarejestrowanych działalności gospodarczych w przeliczeniu na 1 000 mieszkańców.

w sferze technicznej:

1. Liczba mieszkań opalanych paliwem stałym

w sferze przestrzenno-funkcjonalnej:

1. Średnia ilość mieszkańców przypadająca na 1 mieszkanie.

Stopień realizacji przedsięwzięć monitorowany będzie poprzez zobligowanie realizatorów działań (zarówno publicznych, jak i prywatnych) do informowania Operatora o stopniu realizacji, stopniu osiągnięcia wskazanych wskaźników oraz o ewentualnych zmianach (opóźnienie działań, zmiany kosztów czy struktury finansowania).

Ocena stopnia realizacji Gminnego Programu Rewitalizacji sporządzana będzie w postaci raportu z realizacji, w którym znajdą się zapisy dotyczące stopnia osiągnięcia poszczególnych celów i kierunków działań. Na podstawie informacji zawartych w raporcie podjęte zostaną działania mające na celu usunięcie ewentualnych nieprawidłowości. Raport powinien być sporządzany minimum raz w roku, przez cały okres realizacji GPR-u, w okresach dopasowanych do terminarza roku budżetowego tak, aby w budżecie można było planować środki na realizację zadań przewidzianych w GPR. Raport będzie kończyć się wnioskami, a w razie konieczności propozycją zmiany zapisów w dokumencie. Wypracowane raporty z wdrażania Programu zostaną przedłożone do zaopiniowania przez Komitet Rewitalizacji, a następnie do zaakceptowania i zatwierdzenia przez Radę Miejską.

Podobszar I Miasto Szczuczyn

Tabela 54 Wskaźniki produktu i rezultatu dla Podobszaru I rewitalizacji

Wskaźniki produktu – projekty inwestycyjne

Wskaźniki produktu	źródło danych	Jednostka miary	Stan na rok 2023 Wskaźnik docelowy
Powierzchnia obszarów objętych rewitalizacją	Monitoring Własny	ha	wzrost
Liczba wyposażonych obiektów kultury	Monitoring Własny	szt.	1
liczba zmodernizowanych obiektów produkcyjnych	Monitoring Własny	szt.	3
Ilość zmodernizowanych obiektów użyteczności publicznej	Monitoring Własny	szt.	3
Liczba zmodernizowanych centrów miast	Monitoring Własny	szt.	1

Wskaźniki produktu – projekty nie inwestycyjne

Wskaźniki produktu	źródło danych	Jednostka miary	Stan na rok 2023 Wskaźnik docelowy
Liczba zorganizowanych wydarzeń kulturalnych	Monitoring Własny		Wzrost
Liczba zorganizowanych imprez masowych	Monitoring Własny		Wzrost
Liczba zorganizowanych zajęć prozdrowotnych (w tym badań lekarskich)	Monitoring Własny		Wzrost
Liczba zorganizowanych przez bibliotekę zajęć dla dzieci w ciągu roku	Monitoring Własny		Wzrost

Wskaźnik rezultatu - projekty inwestycyjne

Wskaźniki rezultatu	źródło danych	Jednostka miary	Stan na rok 2023 Wskaźnik docelowy
Liczba wybudowanych/ zmodernizowanych parkingów	Monitoring własny	szt.	1
Liczba zmodernizowanych dróg dojazdowych	Monitoring własny	szt.	1
Liczba obiektów objętych termomodernizacją	Monitoring własny	szt.	3
Liczba osób biorących udział w organizowanych wydarzeniach kulturalnych na obiekcie w ciągu roku	Monitoring własny	szt.	Wzrost
Liczba osób korzystających z wyposażonej infrastruktury kultury rocznie	Monitoring własny	szt.	Wzrost
Liczba osób korzystających z nowo powstałej infrastruktury rocznie	Monitoring własny	szt.	Wzrost
Liczba wydarzeń kulturalnych organizowanych w roku w muzeum	Monitoring własny	szt.	Wzrost
Liczba przedsiębiorstw ulokowanych na zrewitalizowanym obszarze	Monitoring własny	szt.	Wzrost

Wskaźnik rezultatu - projekty nie inwestycyjne

Wskaźniki rezultatu	źródło danych	Jednostka miary	Stan na rok 2023 Wskaźnik docelowy
Liczba osób, które wezmą udział w zajęciach edukacyjnych	Monitoring Własny		Wzrost
Liczba osób, które wezmą udział w wyjazdach kulturalno- turystycznych	Monitoring Własny		Wzrost
Liczba dzieci objętych dodatkowymi zajęciami rozwijającymi	Monitoring Własny		Wzrost
Liczba turystów odwiedzających gminę	Monitoring Własny		Wzrost
Liczba uczestników wydarzeń kulturalnych	Monitoring Własny		Wzrost
Liczba osób, które podejmą zatrudnienie w tym poprzez rozpoczęcie działalności gospodarczej	Monitoring Własny		Wzrost
Liczba osób, które wezmą udział w zajęciach prozdrowotnych (w tym badaniach)			
Liczba osób, które założą działalność gospodarczą			Wzrost
Liczba osób bezrobotnych			Spadek
Liczba osób które skorzystają z doradztwa zawodowego			wzrost

Źródło Opracowanie własne

Podobszar II Niećkowo

Tabela 55 Wskaźniki produktu i rezultatu dla Podobszaru II rewitalizacji

Wskaźnik produktu - projekty inwestycyjne

Wskaźniki produktu	źródło danych	Jednostka miary	Stan na rok 2023 Wskaźnik docelowy
Powierzchnia obszarów objętych rewitalizacją	Monitoring Własny	ha	wzrost

Wskaźnik rezultatu - projekty inwestycyjne

Wskaźniki rezultatu	źródło danych	Jednostka miary	Stan na rok 2023 Wskaźnik docelowy
Liczba zmodernizowanych obiektów mieszkalnych	Monitoring Własny	szt.	1
liczba rodzin o poprawionych warunkach mieszkaniowych	Monitoring Własny	szt.	Wzrost

Źródło Opracowanie własne

W efekcie analiz przeprowadzanych w procesie monitoringu uzasadnione może się okazać korygowanie Gminnego Programu Rewitalizacji i zawartych w nim przedsięwzięć. Jest to proces naturalny, gdyż każdy dokument o randze strategii jest dokumentem dynamicznym, zmieniającym się wraz z potrzebami mieszkańców. Organem władnym do przyjęcia nowych zadań (mieszczących się jednak w ramach wytyczonych celów) będzie organ stanowiący gminy.

Proces wdrażania niezbędnych korekt i zmian do Gminnego Programu Rewitalizacji jest stałym zadaniem jednostek zaangażowanych we wdrażanie. Niezgodności i odchylenia od GPR muszą być korygowane na bieżąco. Wynikają one z różnych przyczyn lokalnych, ale także zewnętrznych (regionalnych lub krajowych). Do najczęściej obserwowanych należą przyczyny: finansowe, organizacyjne, prawno-ekonomiczne, itp. Często dotyczą zakresu podejmowanych zadań i okresu ich realizacji. W przypadku występujących trudności przy realizacji niektórych przedsięwzięć (lub ich części), zachodzi konieczność ujęcia niezbędnych korekt i zmian w formie aktualizacji Gminnego Programu Rewitalizacji. Propozycja zmian powinna być przedstawiona, przedyskutowana i zaaprobowana przez szerokie forum społeczności i grupy interesariuszy zamieszkujące i działające przede wszystkim na obszarze rewitalizacji.

Zgodnie z ustawą o rewitalizacji z dnia 9 października 2015 r. Gminny Program Rewitalizacji podlega ocenie aktualności i stopnia realizacji co najmniej raz na 3 lata. Ocena ta podlegać będzie zaopiniowaniu przez Komitet Rewitalizacji oraz ogłoszeniu na stronie internetowej gminy Szczuczyn. Następnie, w przypadku wskazania konieczności zmiany, Burmistrz Szczuczyna wystąpi do Rady Miejskiej z wnioskiem o zmianę Gminnego Programu Rewitalizacji. W przypadku, gdy planowane zmiany dotyczyć będą przedsięwzięć rewitalizacyjnych wskazanych na liście podstawowej, Gminny Program Rewitalizacji wymagać będzie uzyskania opinii, o których mowa w art.17 ust. 2 pkt 4 ustawy o rewitalizacji z dnia 9 października 2015 r. oraz przeprowadzenia konsultacji społecznych zgodnie z ww. ustawą.

Materiał zebrany w procedurze monitoringu będzie podstawą do przeprowadzenia **ewaluacji** skuteczności działań rewitalizacyjnych zarówno po ich zakończeniu (ewaluacja ex-post), jak również w wyznaczonych momentach jej realizacji (ewaluacja mid-term). Ocena (ewaluacja) procesu rewitalizacji jest sformalizowaną oceną stopnia osiągnięcia celów rewitalizacji w danej chwili i będzie dokonywana w oparciu o odpowiednio zaplanowane badania społeczno-ekonomiczne, które będą dotyczyły w szczególności następujących kryteriów:

- skuteczności i efektywności procesu rewitalizacji,
- użyteczności, trwałości i trafności osiągniętych rezultatów.

Tabela 56 Procedura monitoringu i oceny Gminnego Programu Rewitalizacji

MONITORING
1. Pozyskiwanie i dokumentowanie danych
2. Gromadzenie danych i ich weryfikacja
3. Porównywanie danych ze wskaźników z zakładanymi wartościami planowanymi (o ile zostały określone)
4. Przeprowadzenie badań opinii mieszkańców, opracowanie raportów
OCENA
5. Opracowanie wniosków na podstawie wskaźników monitoringu oraz badań opinii
6. Udostępnienie wniosków z oceny
WDROŻENIE WYNIKÓW MONITORINGU I OCENY
7. Weryfikacja i aktualizacja GPR-u, w tym projektów rewitalizacyjnych
8. Przeprowadzenie konsultacji społecznych w ramach aktualizacji wyników monitoringu i oceny GPR-u
9. Realizacja projektów rewitalizacyjnych określonych w GPR

Źródło opracowanie własne

IV.5 STRUKTURA ZARZĄDZANIA GMINNYM PROGRAMEM REWITALIZACJI

Gminny Program Rewitalizacji ma charakter operacyjny i jako taki winien identyfikować organizacyjne struktury wdrażające planowane cele, działania, zadania oraz ustalenia.

Wśród struktur organizacyjnych wymienić należy dwa typy podmiotów:

1. **podmioty wykonawcze**, czyli jednostki sektora publicznego, prywatnego i pozarządowego realizujące poszczególne zadania/projekty;
2. **podmioty zarządzające**, czyli jednostka koordynująca wdrożenie Programu, jako całości, a przy tym prowadzące jego aktualizację, monitoring i ocenę.

Podmioty zarządzające Gminnym Programem Rewitalizacji gminy Szczuczyn

Niepodważalna rola organów Gminy w zarządzaniu Programem polega na jego ukierunkowaniu, uchwaleniu, kontrolowaniu i ocenie z punktu widzenia lokalnej strategii rozwoju. Odnosi się to szczególnie do kontekstu celów przygotowania Programu (uszczegółowienie i wcielenie w życie instrumentów rozwoju gminy, pozyskanie środków z funduszy strukturalnych, etc.).

Do wyłącznych kompetencji **Rady Miejskiej** zastrzeżone zostaje:

- uchwalenie Gminnego Programu Rewitalizacji gminy Szczuczyn na lata 2017-2023;
- nadzór nad realizacją Programu przez Burmistrza;
- opiniowanie i uchwalanie zmian i aktualizacji Programu, przedstawionych przez Burmistrza gminy.

Do **kompetencji Burmistrza** należeć będzie:

- realizacja zapisów Programu m.in. poprzez wyznaczenie Operatora Programu Rewitalizacji i nadzór nad jego działalnością oraz zapewnienie i uwzględnienie w planach budżetowych finansowania zadań ujętych w Programie, zgodnie z założonym udziałem gminy;
- podejmowanie decyzji o potrzebie weryfikacji Programu, m.in. na podstawie wniosków zarówno samego Operatora, jak i wniosków innych jednostek gminnych, a także partnerów społeczno-gospodarczych.

Do działań charakterze wykonawczym zostanie wyznaczony **Operator Programu Rewitalizacji**. Zadania Operatora będą obejmowały następujące elementy zarządzania Programem:

- przygotowanie i koordynowanie wdrażania projektów ujętych w GPR (zarówno w ramach listy podstawowej, jak i rezerwowej);
- aktualizację i kontynuację procesu planowania, także w odniesieniu do poszerzenia Ramowego Programu o działania realizowane w ramach mikroprogramów społecznych lub uwzględniające inne kategorie projektów;
- planowanie dalszych procesów rozwojowych, wykraczających poza okres realizacji niniejszego Programu (tj. rok 2023);
- realizację Programu, w rozumieniu koordynowania i animowania działań administracji i beneficjentów, w kierunku przestrzegania zasad wdrożenia, wymagań wewnętrznych i zewnętrznych (np. RPOWP), a także spójności Programu;
- organizację procesu upowszechnienia Programu i komunikacji społecznej (organizacje pozarządowe, przedsiębiorcy, struktury partnerstwa publiczno-prywatnego);
- monitorowanie realizacji Programu;
- opracowywanie sprawozdań i dokonywanie wewnętrznej oceny efektów Programu.

Na każdym z poziomów, w proces wdrażania założeń Gminnego Programu Rewitalizacji gminy Szczuczyn zaangażowane będą ponadto następujące podmioty:

- *Komitet ds. Rewitalizacji*
- *Zespoły Robocze ds. podobszarów rewitalizacji* (wyłaniane w ramach Komitetu ds. Rewitalizacji spośród jego członków)
- *Partnerzy Programu* – interesariusze procesu rewitalizacji, wśród których znajdują się m.in. podmioty takie jak:
 - Mieszkańcy,
 - Lokalni aktywiści,
 - Przedsiębiorcy,
 - Związki przedsiębiorców,
 - Właściciele nieruchomości,
 - Spółdzielnie mieszkaniowe i/lub Zarządcy nieruchomości,
 - Instytucje zarządzające infrastrukturą techniczną,
 - Instytucje społeczne, w tym kościoły, parafie, związki wyznaniowe,
 - Instytucje edukacyjne,
 - Organizacje pozarządowe,
 - Kluby sportowe,
 - Media lokalne.

Komitet ds. Rewitalizacji:

- upowszechnia wśród lokalnej społeczności informacje na temat postępów w realizacji założeń GPR;
- określa standardy bieżącego monitorowania wdrażania GPR (wprowadza niezbędne zmiany do procedury monitoringu);
- rekomenduje zmiany do GPR;
- opiniuje sprawozdania z realizacji GPR; – tworzy warunki do współpracy i koordynacji działań rewitalizacyjnych;
- wdraża założenia GPR oraz koordynuje procesy w obszarze rewitalizacji;
- stanowi forum wymiany opinii nt. obszaru rewitalizacji, jego potrzeb i zmian zachodzących na tym terenie;
- diagnozuje zaistniałe problemy w podobszarach rewitalizacji;
- promuje założenia i efekty realizacji zadań w ramach obszaru rewitalizacji;
- opiniuje propozycje zmian w ramach obszaru rewitalizacji;
- poszukuje nowych Partnerów do realizacji istotnych przedsięwzięć;
- inicjuje partnerstwa do realizacji przedsięwzięć rewitalizacyjnych;

Z uwagi na wyznaczenie w drodze diagnozy obszaru rewitalizacji w gminie Szczuczyn, który składa się z 2 podobszarów nie mających ze sobą wspólnych granic (Podobszar I - *miasto Szczuczyn*: ul.: Falkowskiego, Kilińskiego, Łomżyńska, Plac 1000-lecia oraz teren tzw. „starego parku” przy ul. Senatorskiej i teren po byłym Państwowym Ośrodku Maszynowym na ul. Sienkiewicza ora *Podobszar II-Niećkowo*) dla sprawnego procesu zarządzania i monitorowania GPR wyznacza się **Zespoły Robocze ds. w/w podobszarów** (wyłaniane w ramach Komitetu ds. Rewitalizacji spośród jego członków). Do ich zadań w szczególności należy:

- opiniowanie wniosków Partnerów z danego podobszaru dotyczących zmian w GPR;
- przedstawianie wstępnej opinii dotyczącej zmian w ramach danego podobszaru;
- opiniowanie propozycji projektów rewitalizacyjnych dotyczących podobszarów, zgłaszanych przez Partnerów oraz zgłaszanie projektów własnych;

Partnerzy Programu natomiast:

- przekazują informacje nt. realizowanych zadań wpisujących się w założenia GPR oraz statystyki i dane pomocne w procesie monitorowania wskaźników dla Programu;
- zgłaszają wnioski dotyczące zmian w GPR;
- zgłaszają propozycje projektów rewitalizacyjnych dotyczących wyznaczonych obszarów;
- aktywnie, zgodnie z posiadanymi kompetencjami włączają się w realizację zadań wpisujących się w GPR;
- zgłaszają Operatorowi ds. Rewitalizacji pojawienie się trudności lub dodatkowych potrzeb związanych z wdrażanymi zadaniami uwzględnionymi w GPR;

Koszty zarządzania realizacją Gminnego Programu Rewitalizacji

Koszty zarządzania realizacją Gminnego Programu Rewitalizacji gminy Szczuczyn wstępnie oszacowano na poziomie ok. 50 000 zł. Koszt ten związany jest z koniecznością przeprowadzenia ewaluacji (po 3 latach funkcjonowania *mid-term* i ewaluacji *ex-post*) Programu Rewitalizacji i działań niezbędnych do przygotowania raportu ewaluacyjnego. Pozostałe działania zarządcze są bezkosztowe, ponieważ wpisane będą w bieżącą działalność struktur Urzędu Miejskiego w Szczuczynie, dzięki czemu możliwe będzie też korzystanie z dostępnych zasobów Urzędu (zaplecze lokalowe, sprzętowe itd.).

Harmonogram realizacji Programu

Okres realizacji procesu rewitalizacji objętego niniejszym GPR wynosi 7 lat (lata 2017 – 2023). Przewiduje się podział tego okresu na dwa podokresy trzyletnie pełnej funkcjonalności GPR poprzedzone okresem uruchamiania Programu.

Tabela 57 Ramowy harmonogram realizacji Gminnego Programu Rewitalizacji gminy Szczuczyn

Etap realizacji GPR	Przedział czasowy	Działania
Przygotowanie i uruchomienie Gminnego Programu Rewitalizacji	2017	1. Diagnoza i wyznaczenie obszaru rewitalizacji. 2. Opracowanie i przyjęcie GPR. 3. Powołanie struktury zarządzania GPR – w tym określenie zasad wyboru członków Komitetu Rewitalizacji. 4. Zainicjowanie prac Komitetu Rewitalizacji. 5. Aplikowanie o środki unijne na projekty zaplanowane w harmonogramie rzeczowo-finansowym GPR

I etap realizacji GRP	2018- 2020	<ol style="list-style-type: none"> 1. Realizacja harmonogramu działań na rok 2018-2020. 2. Uruchamianie zgodnie z planem kolejnych przedsięwzięć rewitalizacyjnych i testowanie systemu zarządzania i monitorowania. 3. Uruchomienie systemu monitorowania i oceny realizacji. 4. Aktualizacja harmonogramu na lata 2021 – 2023
II etap realizacji GPR	2021 - 2023	<ol style="list-style-type: none"> 1. Ewaluacja realizacji GPR 2017-2020 (<i>mid-term</i>), wnioski i poprawki. 2. Realizacja przedsięwzięć rewitalizacyjnych przewidzianych na lata 2021 – 2023. 3. Ewaluacja realizacji GPR 2021-2023 (<i>ex-post</i>), wnioski i poprawki. 4. 2023r - opracowanie GPR na kolejną perspektywę czasową.

Źródło Opracowanie własne

System obiegu informacji w instytucji odpowiedzialnej za zarządzanie programem

System obiegu informacji oraz środków finansowych w ramach Gminnego Programu Rewitalizacji, będzie realizowany przez **Operatora Programu** zgodnie z dotychczasowymi zarządzeniami i instrukcjami kancelaryjnymi obowiązującymi w Urzędzie Miejskim w Szczuczynie w odniesieniu do powyższych kwestii, które wynikają z Rozporządzenia Prezesa Rady Ministrów z dnia 18 stycznia 2011 roku w sprawie *instrukcji kancelaryjnej, jednolitych rzeczowych wykazów akt oraz instrukcji w sprawie organizacji i zakresu działania archiwów zakładowych (Dz.U. 2011 nr 14, poz. 67)*. W oparciu o powyższe rozporządzenie w Urzędzie wprowadzono stosowne procedury, które rozstrzygają zakres odpowiedzialności i kompetencji poszczególnych jednostek Urzędu Miejskiego, regulują zasady przepływu informacji w Urzędzie, a także środków finansowych pozostających w dyspozycji gminy. Uszczegółowienie powyższych zapisów w odniesieniu do Gminnego Programu Rewitalizacji znajdzie swoje odzwierciedlenie w Zarządzeniu Burmistrza powołującym **Pełnomocnika ds. Rewitalizacji** z umiejscowieniem go w strukturze Urzędu Miejskiego w Szczuczynie. Obieg informacji poza strukturą Urzędu zapewnią stałe spotkania Komitetu Rewitalizacji, na których będą przekazywane informacje nt. bieżącego postępu prac nad Programem, a także pozyskiwane informacje o postępie prac u pozostałych partnerów Programu, w tym informacje o środkach zaangażowanych poza gminą. Ponadto informacja o postępie prac i uruchamianych projektach będzie dostępna na wydzielonej części portalu internetowego Urzędu Miejskiego w Szczuczynie poświęconej wdrażaniu Programu Rewitalizacji. Tam też będą publikowane bieżące sprawozdania z postępu prac nad Programem.

Informacja i promocja Gminnego Programu Rewitalizacji

W trakcie realizacji Programu, zarówno jego Operator, jak i konkretni beneficjenci dołożą wszelkich starań, aby we właściwy sposób rozpowszechnić informacje o jego celach, zamierzeniach, jak i konkretnych efektach, które przyniesie jego realizacja. Działania te będą także cały czas otwarte na dalszy proces konsultacji i możliwą aktualizację Programu w sytuacji zmiany jakichkolwiek czynników, które determinowały obecny jego kształt.

Za podejmowanie konkretnych działań promocyjnych odpowiadać będzie Operator Programu, który określi:

- cele działań informacyjnych i promocyjnych;
- potencjalne grupy docelowe działań informacyjnych i promocyjnych;
- strategie informowania i promocji.

Podstawowymi celami działań informacyjnych i promocyjnych, realizowanymi w ramach Programu Rewitalizacji winno być podniesienie świadomości opinii publicznej o przebiegu realizacji i rezultatach Programu. Ze względu na zintegrowany charakter Programu, zasięg terytorialny i rangę realizacji jego celów, do grup docelowych działań GPR zaliczyć należy: społeczeństwo, z uwzględnieniem specyficznych narzędzi kierowanych do mieszkańców obszaru rewitalizacji oraz kierowanych do mieszkańców obszarów gminy nieobjętych Programem; beneficjentów i potencjalnych beneficjentów Programu; partnerów społeczno-gospodarczych; organizacje pozarządowe, samorządy gospodarcze, instytucje otoczenia biznesu; właściwe władze publiczne (władze regionalne województwa podlaskiego, administracja rządowa szczebla wojewódzkiego, władze publiczne gmin i powiatów sąsiedzkich, władze publiczne miast i gmin partnerskich); media (prasa, radio, telewizja o zasięgu lokalnym, regionalnym, ogólnopolskim oraz media elektroniczne).

Proces informowania o Gminnym Programie Rewitalizacji powinien mieć charakter dwukierunkowy, to znaczy pozwalać odbiorcom przekazów na formułowanie informacji zwrotnych i własnych opinii. Plan promocji powinien zatem realizować zarówno bierne, jak i czynne prawo obywateli do informacji, zgodnie z obowiązującymi przepisami i standardami. I tak, wśród instrumentów realizacji działań GPR w tych sferach wymienić należy:

- wykorzystanie oficjalnych stron internetowych gminy i jednostek podległych (w tym BIP) do publikacji informacji o rewitalizacji;
- prowadzenie serwisu internetowego Programu Rewitalizacji, w którego skład wejść powinny:
 - opis problematyki związanej z rewitalizacją wyznaczonych obszarów,
 - informacje o bieżącym stanie wdrażania, finansowania, ewaluacji Programu,
 - inne informacje i materiały o charakterze informacyjnym (komunikaty o przetargach, konkursach ofert i ich wynikach),
 - forum mieszkańców,
 - baza przedsięwzięć rewitalizacyjnych,
 - informacje o możliwości pozyskania środków na projekty, związane z przyjętymi celami rewitalizacji,
 - baza umożliwiająca znalezienie partnera do projektu (zgłoszonego lub planowanego do zgłoszenia do Programu Rewitalizacji),
 - statystyki i raporty związane z realizacją Programu,
 - galeria fotografii (np. przed realizacją – po realizacji);
- broszury informacyjne, publikacje związane z realizacją poszczególnych projektów, wydawane przez Operatora oraz podmioty zaangażowane w realizację Programu Rewitalizacji;
- konferencje prasowe (organizowane przez Operatora i/lub beneficjentów Programu Rewitalizacji) dotyczące np. uchwalenia Programu, kolejnych etapów wdrożenia i ewaluacji, uzyskania środków na finansowanie Programu lub poszczególnych projektów, zakończenia każdego projektu realizowanego w ramach Programu.

IV.6 OKREŚLENIE ZMIAN W OBOWIĄZUJĄCYCH AKTACH PRAWNYCH

IV.6.1 Określenie niezbędnych zmian w uchwale, o której mowa w art. 7, ust. 3

Komitet Rewitalizacji to ciało doradczo-opiniotwórcze, przewidziane w Ustawie o rewitalizacji z dnia 9 października 2015 roku, jako podmiot wspierający Burmistrza Szczuczyna w podejmowaniu decyzji i wydawaniu opinii o działaniach rewitalizacyjnych. Komitet Rewitalizacji został uwzględniony w strukturze zarządzania Gminnego Programu Rewitalizacji gminy Szczuczyn. Uchwała nr 217/XXX/17 Rady Miejskiej w Szczuczynie z dnia 10 marca 2017 r. w sprawie określenia zasad wyznaczania składu oraz zasad działania Komitetu Rewitalizacji została już podjęta przez Radę Miejską w Szczuczynie. Podjęcie Uchwały zostało poprzedzone 30 dniowymi konsultacjami społecznymi w następujących formach:

1. Zbieranie uwag i wniosków w formie papierowej oraz elektronicznej z wykorzystaniem formularza konsultacyjnego.
2. Spotkanie otwarte z interesariuszami rewitalizacji w Urzędzie Miejskim w Szczuczynie na którym zostały omówione propozycje zasad wyznaczania składu oraz zasad działania Komitetu Rewitalizacji, a także przedstawione uwagi i opinie i propozycji w formie dyskusji. Na spotkaniu wzięli udział przedstawiciele interesariuszy (mieszkańcy, przedstawiciele stowarzyszeń, przedsiębiorcy, urzędnicy, a także pracownicy podległych jednostek organizacyjnych).
3. Zbieranie uwag ustnych do protokołu w budynku Urzędu Miejskiego w Szczuczynie w godzinach pracy Urzędu.

Komitet Rewitalizacji, został wyłoniony w wyniku otwartego naboru członków trwającego w terminie od 13 do 20 marca, a następnie powołano jego członków zarządzeniem nr 15/17 Burmistrza Szczuczyna z dnia 21 marca 2017 r. w sprawie powołania Komitetu Rewitalizacji Gminy Szczuczyn.

IV.6.2 Określenie niezbędnych zmian w uchwałach, o których mowa w art. 21 ust. 1 ustawy z dnia 21 czerwca 2001 r. o ochronie praw lokatorów, mieszkaniowym zasobie gminy i o zmianie Kodeksu cywilnego (Dz. U. z 2014 r. poz. 150 oraz z 2015 r. poz. 1322). których mowa w art. 15 ust 1 pkt 10)

Gminny Program Rewitalizacji gminy Szczuczyn na lata 2017 – 2023 na ten moment nie wymusza zmian w w/w uchwale, jednakże gmina zastrzega sobie możliwość wprowadzenia zmian, w razie zmian/aktualizacji w dokumencie GPR.

IV.6.3 Specjalna Strefa Rewitalizacji

Na dzień przyjęcia uchwały o przyjęciu Gminnego Programu Rewitalizacji gminy Szczuczyn na lata 2017-2023 nie przewiduje się ustanowienia Specjalnej Strefy Rewitalizacji, jednakże gmina zastrzega sobie możliwość jej powołania, zgodnie z art. 25 Ustawy z dnia 9 października o Rewitalizacji. Jeżeli w terminie późniejszym zajdzie konieczność utworzenia Specjalnej Strefy Rewitalizacji wprowadzana ona będzie w drodze uchwały, będącej aktem prawa miejscowego w określonej w ustawie procedurze. Uchwała w każdym przypadku obowiązywać będzie czasowo, na okres do 10 lat. W przypadku, gdy założone w programie rewitalizacji działania inwestycyjne będą możliwe do wykonania bez uchwalania aktu planistycznego (np. wyłącznie remonty, przebudowy istniejącej tkanki budowlanej, dróg publicznych, przestrzeni publicznych), lub będą zgodne z obowiązującym planem miejscowym, uchwała SSR pozostanie jedynym aktem prawnym wydawanym w procesie rewitalizacji.

IV.6.4 Zmiany w uchwałach dotyczących planowania zagospodarowania przestrzennego w gminie

W związku z opracowaniem Gminnego Programu Rewitalizacji możliwe będzie dokonanie zmian w uchwałach definiujących politykę planowania zagospodarowania przestrzennego przyjętych przez Radę Miejską w Szczuczynie, tj.:

- w uchwałach dotyczących miejscowych planów zagospodarowania przestrzennego,
- studium uwarunkowań i kierunków zagospodarowania przestrzennego.

Zmiany w miejscowym planie zagospodarowania przestrzennego

Obecnie obowiązujący Miejscowy Plan Zagospodarowania Przestrzennego gminy Szczuczyn w związku z podjęciem Uchwały o Gminnym Programie Rewitalizacji Gminy Szczuczyn na lata 2017-2023, nie wymaga aktualizacji .

Zmiany w studium uwarunkowań i kierunków zagospodarowania przestrzennego

Gminny Program Rewitalizacji gminy Szczuczyn nie przewiduje wprowadzenia zmian w Studium Uwarunkowań i Kierunków Zagospodarowania Przestrzennego Gminy i Miasta Szczuczyn przyjętym uchwałą Nr. 142/XXXV/10 Rady Miejskiej w Szczuczynie z dnia z dnia 23 marca 2010r. z późn. zm.

IV.6.5 Zmiany w wieloletniej prognozie finansowej gminy

Po uchwaleniu Gminnego Programu Rewitalizacji Rada Miejska w Szczuczynie wprowadza przedsięwzięcia rewitalizacyjne zawarte w tym programie, służące realizacji zadań własnych gminy, do załącznika do uchwały w sprawie wieloletniej prognozy finansowej gminy (zgodnie z art. 21 Ustawy o rewitalizacji z dnia 9 października 2015 roku).

IV.6.6 Miejscowy plan rewitalizacji

W związku z realizacją Gminnego Programu Rewitalizacji gminy Szczuczyn na lata 2017-2023 nie przewiduje się uchwalenia miejscowego planu rewitalizacji, którym mowa w art. 37f ust. 1 ustawy z dnia 27 marca 2003 r. o planowaniu i zagospodarowaniu przestrzennym.

V. SPÓJNOŚĆ GMINNEGO PROGRAMU REWITALIZACJI Z DOKUMENTAMI STRATEGICZNYMI I PLANISTYCZNYMI GMINY

Gminy Program Rewitalizacji odnosząc się w swych założeniach do zidentyfikowanych problemów mieszkańców na obszarach zdegradowanych gminy Szczuczyn, uwzględnia kontekst innych dokumentów strategicznych na szczeblu lokalnym. Wszystkie dokumenty tworzą całościową wizję rozwoju jednostki. W związku z tym, komplementarność z innymi działaniami, priorytetami oraz celami wpływa na skuteczność i efektywność procesu rewitalizacji. Powiązania z dokumentami strategicznymi przedstawiono za pomocą tabel, w których jasno widać korelację między założonymi celami Gminnego Programu rewitalizacji a priorytetami poszczególnych dokumentów strategicznych.

Plan Rozwoju Lokalnego gminy Szczuczyn

Plan Rozwoju Lokalnego gminy Szczuczyn został przyjęty uchwałą Nr 72/XV/08 z dnia 22 kwietnia 2008 roku. Z zapisów wizji zawartej we wskazanym dokumencie wynika, iż miasto wspiera zrównoważony rozwój społeczno-gospodarczy oraz rozwój społeczeństwa obywatelskiego. W planie określono 6 celów strategicznych, przypisanych do obszarów:

- **CEL STRATEGICZNY I Racjonalne kształtowanie struktury obszaru gminy**
- **CEL STRATEGICZNY II Rozwój systemu komunikacji i infrastruktury gminnej**
- **CEL STRATEGICZNY III Poprawa stanu środowiska naturalnego**
- **CEL STRATEGICZNY IV Poprawa stanu środowiska kulturowego i ochrona dziedzictwa historycznego**
- **CEL STRATEGICZNY V Poprawa warunków jakości życia mieszkańców**
- **CEL STRATEGICZNY VI Wspieranie przedsiębiorczości**

W poniższej tabeli, przedstawiono powiązania pomiędzy Planem Rozwoju Lokalnego gminy Szczuczyn, a Gminnym Programem Rewitalizacji Gminy Szczuczyn.

Tabela 58 Spójność Gminnego Programu Rewitalizacji z Planem Rozwoju Lokalnego gminy

Cele Strategiczne Planu Rozwoju Lokalnego gminy Szczuczyn	Cele strategiczne i operacyjne Gminnego Programu Rewitalizacji gminy Szczuczyn
CEL STRATEGICZNY I Racjonalne kształtowanie struktury obszaru gminy	<p>Cel Strategiczny 1. Wzrost jakości życia mieszkańców Szczuczyna</p> <p>Cel Operacyjny 1.13 Rewitalizacja obszarów przemysłowych poprzez przywrócenie przemysłowych, usługowych funkcji terenu</p> <p>Cel Operacyjny 1.10 Poprawa jakości przestrzeni publicznej Szczuczyna poprzez odpowiednie przystosowanie infrastruktury znajdującej się na terenie gminy</p>

<p>CEL STRATEGICZNY II Rozwój systemu komunikacji i infrastruktury gminnej</p>	<p>Cel Strategiczny 1. Wzrost jakości życia mieszkańców Szczuczyna Cel Operacyjny 1.2. Poprawa bezpieczeństwa i zdrowia mieszkańców w tym osób niepełnosprawnych poprzez odpowiednie przystosowanie infrastruktury, promowanie zdrowego trybu życia, Cel Operacyjny 1.11. Rewitalizacja obszarów przemysłowych poprzez przywrócenie przemysłowych, usługowych funkcji terenu</p>
<p>CEL STRATEGICZNY III Poprawa stanu środowiska naturalnego</p>	<p>Cel Strategiczny 1. Wzrost jakości życia mieszkańców Szczuczyna Cel Operacyjny 1.4. Pobudzenie inicjatyw społeczności lokalnej oraz zwiększenie świadomości mieszkańców w zakresie ochrony środowiska, kultury i dziedzictwa kulturowego, sportu, rozwoju przedsiębiorczości, edukacji Cel Operacyjny 1.12. Poprawa stanu środowiska w gminie Szczuczyn</p>
<p>CEL STRATEGICZNY IV Poprawa stanu środowiska kulturowego i ochrona dziedzictwa historycznego</p>	<p>Cel Strategiczny 1. Wzrost jakości życia mieszkańców Szczuczyna Cel Operacyjny 1.4. Pobudzenie inicjatyw społeczności lokalnej oraz zwiększenie świadomości mieszkańców w zakresie ochrony środowiska, kultury i dziedzictwa kulturowego, sportu, rozwoju przedsiębiorczości, edukacji Cel Operacyjny 1.7. Wzrost zatrudnienia mieszkańców Cel Operacyjny 1.9. Zwiększenie atrakcyjności turystycznej miasta Szczuczyn</p>
<p>CEL STRATEGICZNY V Poprawa warunków jakości życia mieszkańców</p>	<p>Cel Strategiczny 1. Wzrost jakości życia mieszkańców Szczuczyna Cel Operacyjny 1.2. Poprawa bezpieczeństwa i zdrowia mieszkańców w tym osób niepełnosprawnych poprzez odpowiednie przystosowanie infrastruktury, promowanie zdrowego trybu życia, Cel Operacyjny 1.5. Przeciwdziałanie bezrobociu i aktywizacja zawodowa mieszkańców gminy Cel Operacyjny 1.7. Wzrost zatrudnienia mieszkańców</p>

CEL STRATEGICZNY VI Wspieranie przedsiębiorczości	Cel Strategiczny 1. Wzrost jakości życia mieszkańców Szczuczyna
	Cel Operacyjny 1.5. Przeciwdziałanie bezrobociu i aktywizacja zawodowa mieszkańców gminy
	Cel Operacyjny 1.6. Wzrost poziomu przedsiębiorczości w gminie Szczuczyn
	Cel Operacyjny 1.7. Wzrost zatrudnienia mieszkańców
	Cel Operacyjny 1.8. Wzrost konkurencyjności firm w gminie Szczuczyn
	Cel Operacyjny 1.9. Zwiększenie atrakcyjności turystycznej miasta Szczuczyn

Źródło opracowanie własne

Strategia Rozwiązywania Problemów Społecznych gminy Szczuczyn

Strategia rozwiązywania problemów społecznych Szczuczyna na lata 2006-2016 została przyjęta uchwałą Nr 183/XXXIII/06 Rady Miejskiej Szczuczyna z dnia 17 października 2006r. Misją Strategii wyznacza podjęcie działań mających na celu zwiększenie jakości życia mieszkańców, zapewniając bezpieczeństwo i rozwój społeczno-gospodarczy.

W tabeli poniżej przedstawiono powiązania Celów strategicznych Strategii rozwiązywania problemów społecznych gminy Szczuczyn z Gminnym Programem Rewitalizacji:

Tabela 59 Spójność Gminnego Programu Rewitalizacji ze Strategią Rozwiązywania Problemów społecznych gminy Szczuczyn

Cele Strategiczne i szczegółowe Strategii Rozwiązywania Problemów społecznych gminy Szczuczyn	Cele strategiczne i operacyjne Gminnego Programu Rewitalizacji gminy Szczuczyn
<p>Cel Strategiczny 1: Systematyczna analiza istniejących problemów społecznych i dostosowywanie systemu pomocy społecznej do zmieniających się warunków</p> <p>Cel szczegółowy 1.1 Bieżąca ocena i diagnoza potrzeb społecznych na terenie gminy</p> <p>Cel szczegółowy 1.2 Ocena możliwości skutecznego reagowania na pojawiające się kwestie społeczne.</p> <p>Cel szczegółowy 3.1 Ocena i weryfikacja posiadanych instrumentów oddziaływania i zasobów ludzkich niezbędnych do rozwiązywania problemów społecznych.</p>	<p>Cel strategiczny 1. Wzrost jakości życia mieszkańców Szczuczyna</p>

<p>Cel Strategiczny 2 Wsparcie rodzin z problemami opiekuńczo- wychowawczymi oraz zapobieganie patologiom w rodzinie.</p> <p>Cel szczegółowy 2.1 Pomoc rodzinom niewydolnym wychowawczo w przewycięzaniu problemów opiekuńczo-wychowawczych poprzez odtworzenie bądź wzmocnienie ich funkcji.</p> <p>Cel szczegółowy 2.2 Zapewnienie dzieciom i młodzieży odpowiednich warunków do życia i rozwoju zgodnie z ich potrzebami i przysługującymi im prawami.</p> <p>Cel szczegółowy 2.3 Pomoc młodzieży w życiowym usamodzielnieniu poprzez nabycie umiejętności społecznych, umożliwiających adaptację społeczną oraz integrację ze środowiskiem.</p> <p>Cel szczegółowy 2.4 Zagwarantowanie dzieciom i młodzieży właściwych warunków opiekuńczo-wychowawczych poprzez umieszczanie w prorodzinnych formach opieki najbardziej zbliżonych do środowiska rodzinnego lub w formach instytucjonalnych odpowiednio do diagnozy dziecka, na czas kryzysu rodziny naturalnej.</p> <p>Cel szczegółowy 2.5 Reintegracja rodziny poprzez ponowne podjęcie funkcji opiekuńczo wychowawczych przez rodzinę naturalną dziecka, po przewycięzeniu problemów życiowych stanowiących przyczynę umieszczenia dziecka poza rodziną oraz odtworzenie i wzmocnienie funkcji rodziny naturalnej.</p> <p>Cel szczegółowy 2.6 Zapewnienie opieki psychologicznej i pedagogicznej rodzinie, w której występuje kryzys lub dysfunkcja opiekuńczo-wychowawcza.</p> <p>Cel szczegółowy 2.7 Wsparcie instytucjonalne rodziny pozostającej w kryzysie.</p> <p>Cel szczegółowy 2.8 Organizacja zajęć terapeutycznych dla rodzin dotkniętych problemem dysfunkcji podstawowej komórki społecznej.</p>	<p>Cel strategiczny 1. Wzrost jakości życia mieszkańców Szczuczyna</p> <p>Cel operacyjny 1.1.Wzrost integracji społecznej mieszkańców gminy, wytworzenie więzi i wspólnej tożsamości lokalnej.</p> <p>Cel operacyjny 1.2. Poprawa bezpieczeństwa i zdrowia mieszkańców w tym osób niepełnosprawnych poprzez odpowiednie przystosowanie infrastruktury, promowanie zdrowego trybu życia,</p> <p>Cel operacyjny 1.3. Zacieśnienie lokalnej współpracy instytucjonalnej oraz społecznej mieszkańców gminy</p> <p>Cel operacyjny 1.5. Przeciwdziałanie bezrobociu i aktywizacja zawodowa mieszkańców gminy</p>
---	--

<p>Cel strategiczny 3 Wsparcie osób i rodzin znajdujących się w stanie ubóstwa, głównie wynikającego z braku pracy, aktywizacja zawodowa tych osób oraz realizacja przedsięwzięć ograniczających skutki życia w biedzie prowadzące do marginalizacji i wykluczenia społecznego całych rodzin.</p> <p>Cel szczegółowy 3.1 Monitorowanie sytuacji osób pozostających bez pracy. Zwłaszcza długotrwale bezrobotnych oraz wypracowanie i podejmowanie działań mających na celu pomóc wyjść tym osobom z trudnej sytuacji życiowej.</p> <p>Cel szczegółowy 3.2 Rozwijanie aktywnych form pomocy skierowanych do osób zagrożonych wykluczeniem społecznym, długotrwale bezrobotnych, w tym szczególnie do kobiet.</p> <p>Cel szczegółowy 3.3 Podejmowanie działań na rzecz poprawy sytuacji bytowej osób i rodzin żyjących w ubóstwie</p>	<p>Cel strategiczny 1. Wzrost jakości życia mieszkańców Szczuczyna</p> <p>Cel operacyjny 1.1. Wzrost integracji społecznej mieszkańców gminy, wytworzenie więzi i wspólnej tożsamości lokalnej.</p> <p>Cel operacyjny 1.3. Zacieśnienie lokalnej współpracy instytucjonalnej oraz społecznej mieszkańców gminy</p> <p>Cel operacyjny 1.5. Przeciwdziałanie bezrobociu i aktywizacja zawodowa mieszkańców gminy</p> <p>Cel operacyjny 1.6. Wzrost poziomu przedsiębiorczości w gminie Szczuczyn</p> <p>Cel operacyjny 1.7. Wzrost zatrudnienia mieszkańców</p> <p>Cel operacyjny 1.8. Wzrost konkurencyjności firm w gminie Szczuczyn</p>
<p>Cel strategiczny 4 Wsparcie osób starszych, samotnych i niepełnosprawnych w celu zapewnienia im właściwej opieki i czynnego udziału w życiu społecznym.</p> <p>Cel szczegółowy 4.1 Zapewnienie odpowiednich form opieki osobom wymagającym pomocy.</p> <p>Cel szczegółowy 4.2 Zwiększenie dostępności usług opiekuńczych i pielęgnacyjnych osobom starszym i niepełnosprawnym</p> <p>Cel szczegółowy 4.3 Działania mające na celu usprawnienie osób starszych i niepełnosprawnych</p> <p>Cel szczegółowy 4.4 Aktywizacja rodzin na rzecz zapewnienia opieki osobom najbliższym</p> <p>Cel szczegółowy 4.5 Podejmowanie działań zmierzających do ograniczenia skutków niepełnosprawności</p> <p>Cel szczegółowy 4.6 Aktywizacja osób upośledzonych i chorych psychicznie.</p>	<p>Cel strategiczny 1. Wzrost jakości życia mieszkańców Szczuczyna</p> <p>Cel operacyjny 1.1. Wzrost integracji społecznej mieszkańców gminy, wytworzenie więzi i wspólnej tożsamości lokalnej.</p> <p>Cel operacyjny 1.2. Poprawa bezpieczeństwa i zdrowia mieszkańców w tym osób niepełnosprawnych poprzez odpowiednie przystosowanie infrastruktury, promowanie zdrowego trybu życia,</p> <p>Cel operacyjny 1.3. Zacieśnienie lokalnej współpracy instytucjonalnej oraz społecznej mieszkańców gminy</p>

<p>Cel Strategiczny 5 Stworzenie systemu profilaktyki i rozwiązywania problemów uzależnień na terenie gminy. Cel szczegółowy 5.1 Zapobieganie powstawaniu nowych problemów uzależnień na terenie gminy Cel szczegółowy 5.2 Zmniejszanie rozmiarów bądź całkowita eliminacja problemów, które aktualnie występują Cel szczegółowy 5.3 Zwiększenie zasobów środków pieniężnych oraz rozszerzenie działań niezbędnych do rozwiązywania problemów już istniejących.</p>	<p>Cel strategiczny 1. Wzrost jakości życia mieszkańców Szczuczyna Cel operacyjny 1.1. Wzrost integracji społecznej mieszkańców gminy, wytworzenie więzi i wspólnej tożsamości lokalnej. Cel operacyjny 1.2. Poprawa bezpieczeństwa i zdrowia mieszkańców w tym osób niepełnosprawnych poprzez odpowiednie przystosowanie infrastruktury, promowanie zdrowego trybu życia, Cel operacyjny 1.5. Przeciwdziałanie bezrobociu i aktywizacja zawodowa mieszkańców gminy</p>
<p>Cel strategiczny 6 Rozwój współpracy z organizacjami pozarządowymi oraz propagowanie wolontariatu na terenie gminy. Cel szczegółowy 6.1 Wspieranie inicjatyw lokalnych w celu powołania do życia organizacji pozarządowych oraz propagowanie tego typu form działania. Cel szczegółowy 6.2 Zwiększenie możliwości współpracy pomiędzy poszczególnymi organizacjami pozarządowymi. Cel szczegółowy 6.3 Stwarzanie korzystnych warunków dla rozwoju działalności wolontaryjnej na terenie gminy.</p>	<p>Cel strategiczny 1. Wzrost jakości życia mieszkańców Szczuczyna Cel operacyjny 1.1. Wzrost integracji społecznej mieszkańców gminy, wytworzenie więzi i wspólnej tożsamości lokalnej. Cel operacyjny 1.3. Zacieśnienie lokalnej współpracy instytucjonalnej oraz społecznej mieszkańców gminy</p>

Źródło Opracowanie własne

Szczegółowe studium uwarunkowań i kierunków zagospodarowania przestrzennego gminy Szczuczyn

Szczegółowe studium uwarunkowań i kierunków zagospodarowania przestrzennego gminy Szczuczyn zostało przyjęte ustawą Nr 142/XXXV/10 przez Radę Miasta Szczuczyn z dnia 23 marca 2010r. Zbieżność Programu Rewitalizacji z projektem Studium jest widoczna poprzez wspólne cele i zamierzenia odnoszące się do zrównoważonego rozwoju gminy. Studium zakłada 6 kierunków rozwoju

1. Ekologiczne cele rozwoju
2. Społeczne cele rozwoju
3. Gospodarcze Cele rozwoju
4. Cele ekonomiczne
5. Cele rozwoju komunikacji
6. Cele rozwoju infrastruktury technicznej

W tabeli poniżej przedstawiono powiązania Celów strategicznych i szczegółowych studium uwarunkowań i kierunków zagospodarowania przestrzennego gminy Szczuczyn z Celami strategicznymi i operacyjnymi Gminnego Programu rewitalizacji gminy Szczuczyn.

Tabela 60 Spójność Gminnego Programu Rewitalizacji ze Studium uwarunkowań i kierunków zagospodarowania przestrzennego gminy Szczuczyn

Cele strategiczne i szczegółowe studium uwarunkowań i kierunków zagospodarowania przestrzennego gminy Szczuczyn	Cele strategiczne i operacyjne Gminnego Programu Rewitalizacji gminy Szczuczyn
<p>Cel strategiczny 1 Osiągnięcie harmonijnego, wszechstronnego i trwałego rozwoju struktury przestrzennej miasta i wsi, zapewniającego poprawę jakości życia mieszkańców poprzez sukcesywny wzrost jakości zamieszkania, pracy, obsługi i wypoczynku przy zachowaniu właściwych relacji między strategicznymi celami szczegółowymi.</p>	<p>Cel strategiczny 1. Wzrost jakości życia mieszkańców Szczuczyna Cel operacyjny 1.1. Wzrost integracji społecznej mieszkańców gminy, wytworzenie więzi i wspólnej tożsamości lokalnej. Cel operacyjny 1.2. Poprawa bezpieczeństwa i zdrowia mieszkańców w tym osób niepełnosprawnych poprzez odpowiednie przystosowanie infrastruktury, promowanie zdrowego trybu życia, Cel operacyjny 1.10. Poprawa jakości przestrzeni publicznej Szczuczyna poprzez odpowiednie przystosowanie infrastruktury znajdującej się na terenie gminy</p>
<p>Ekologiczne cele rozwoju: Cel szczegółowy 1.1 Ochronę funkcjonowania i zachowania ciągłości przestrzennej systemu obszarów naturalnych powiązań przyrodniczych doliny rzeki Wissa, obejmującej aktywne biologiczne ekosystemu łąkowe, bagienne, wodne i leśne, wpływających na utrzymanie równowagi w całym środowisku przyrodniczym gminy i jej sąsiedztwa Cel szczegółowy 1.2 Zapewnienie normatywnych warunków sanitarnych zamieszkiwania ludności miasta i wsi w zakresie jakości powietrza atmosferycznego, poziomu hałasu i wibracji Cel szczegółowy 1.3 zmniejszenie negatywnych skutków tranzytowego ruchu samochodowego w tym m.in. ponadnormatywnych zanieczyszczeń powietrza i poziomu emisji hałasu, niszczenie budynków mieszkalnych o wartościach kulturowych położonych w układzie historycznym miasta Cel szczegółowy 1.4 Ochronę wód powierzchniowych i podziemnych przed zanieczyszczeniem ich ściekami, środkami ochrony roślin i ubocznymi skutkami nawożenia Cel szczegółowy 1.5 Zwiększenie zasobów i dyspozycyjności wód powierzchniowych Cel szczegółowy 1.6 likwidacja konfliktów i</p>	<p>Cel strategiczny 1. Wzrost jakości życia mieszkańców Szczuczyna Cel operacyjny 1.2. Poprawa bezpieczeństwa i zdrowia mieszkańców w tym osób niepełnosprawnych poprzez odpowiednie przystosowanie infrastruktury, promowanie zdrowego trybu życia, Cel operacyjny 1.4. Pobudzenie inicjatyw społeczności lokalnej oraz zwiększenie świadomości mieszkańców w zakresie ochrony środowiska, kultury i dziedzictwa kulturowego, sportu, rozwoju przedsiębiorczości, edukacji Cel operacyjny 1.10. Poprawa jakości przestrzeni publicznej Szczuczyna poprzez odpowiednie przystosowanie infrastruktury znajdującej się na terenie gminy Cel operacyjny 1.12. Poprawa stanu środowiska w gminie Szczuczyn</p>

<p>zagrożeń spowodowanych dotychczasową działalnością gospodarczą</p> <p>Cel szczegółowy 1.7 racjonalne wykorzystanie przyrodniczych walorów w gospodarczym rozwoju gminy, w tym dla rekreacji i wypoczynku</p> <p>Cel szczegółowy 1.8 podjęcie działań w celu podniesienia poziomu świadomości ekologicznej mieszkańców.</p>	
<p>Społeczne cele rozwoju:</p> <p>Cel szczegółowy 1.9 łagodzenie skutków transformacji społecznej, a zwłaszcza bezrobocia</p> <p>Cel szczegółowy 1.10 Zwiększenie atrakcyjności zabytków na potrzeby społeczne, turystyczne i edukacyjne</p> <p>Cel szczegółowy 1.11 Hamowanie procesu degradacji oraz racjonalne wykorzystanie obiektów zabytkowych</p> <p>Cel szczegółowy 1.12 Zapewnienie rozwoju usług kultury, rekreacji i sportu</p> <p>Cel szczegółowy 1.13 Tworzenie warunków do aktywnej działalności społeczno- kulturalnej mieszkańców, w tym kultywowanie tradycji ludowych</p> <p>Cel szczegółowy 1.14 Promocja walorów kulturowych miasta i gminy poprzez organizacje festynów i innych imprez kulturalnych</p> <p>Cel szczegółowy 1.15 Rozwój i podnoszenie standardów technicznych i cywilizacyjnych budownictwa mieszkaniowego i usługowego</p> <p>Cel szczegółowy 1.16 Stworzenie warunków do optymalnego wykorzystania istniejących zasobów mieszkaniowych w mieście i gminie oraz równoległe tworzenie warunków do rozwoju funkcji mieszkaniowej poprzez przygotowanie nowych terenów pod budownictwo mieszkaniowe</p> <p>Cel szczegółowy 1.17 Promocja zdrowego stylu życia i podnoszenie świadomości ekologicznej ludności</p> <p>Cel szczegółowy 1.18 Tworzenie warunków dla rozwoju oświaty i podnoszenia poziomu wykształcenia oraz zaspokajania potrzeb kulturalnych ludności</p> <p>Cel szczegółowy 1.19 Rozwój opieki zdrowotnej i socjalnej oraz przeciwdziałanie patologiom i uzależnieniom</p>	<p>Cel strategiczny 1. Wzrost jakości życia mieszkańców Szczuczyna</p> <p>Cel operacyjny 1.1. Wzrost integracji społecznej mieszkańców gminy, wytworzenie więzi i wspólnej tożsamości lokalnej.</p> <p>Cel operacyjny 1.2. Poprawa bezpieczeństwa i zdrowia mieszkańców w tym osób niepełnosprawnych poprzez odpowiednie przystosowanie infrastruktury, promowanie zdrowego trybu życia,</p> <p>Cel operacyjny 1.3. Zacieśnienie lokalnej współpracy instytucjonalnej oraz społecznej mieszkańców gminy</p> <p>Cel operacyjny 1.4. Pobudzenie inicjatyw społeczności lokalnej oraz zwiększenie świadomości mieszkańców w zakresie ochrony środowiska, kultury i dziedzictwa kulturowego, sportu, rozwoju przedsiębiorczości, edukacji</p> <p>Cel operacyjny 1.5. Przeciwdziałanie bezrobociu i aktywizacja zawodowa mieszkańców gminy</p> <p>Cel operacyjny 1.6. Wzrost poziomu przedsiębiorczości w gminie Szczuczyn</p> <p>Cel operacyjny 1.7. Wzrost zatrudnienia mieszkańców</p> <p>Cel operacyjny 1.8. Wzrost konkurencyjności firm w gminie Szczuczyn</p> <p>Cel operacyjny 1.9. Zwiększenie atrakcyjności turystycznej miasta Szczuczyn</p> <p>Cel operacyjny 1.10. Poprawa jakości przestrzeni publicznej Szczuczyna poprzez odpowiednie przystosowanie infrastruktury znajdującej się na terenie gminy</p> <p>Cel operacyjny 1.14. Wzrost poziomu ochrony obiektów zabytkowych</p>

<p>Gospodarcze cele rozwoju</p> <p>Cel szczegółowy 1.20 Wykorzystanie możliwości produkcyjnych rolnictwa zgodnie z uwarunkowaniami wynikającymi z jakości rolniczej przestrzeni produkcyjnej.</p> <p>Cel szczegółowy 1.21 Poprawa jakości rolniczej przestrzeni produkcyjnej</p> <p>Cel szczegółowy 1.22 Dostosowanie kierunków i intensywności produkcji rolnej do uwarunkowań przyrodniczych i ekonomicznych</p> <p>Cel szczegółowy 1.23 Dostosowanie zabudowy zagrodowej do nowoczesnych wymagań gospodarki rolnej, w tym poprawa stanu technicznego obiektów inwentarskich i gospodarczych</p> <p>Cel szczegółowy 1.24 Poprawa struktury obszarowej i zwiększenie produktywności gospodarstw rolnych</p> <p>Cel szczegółowy 1.25 Rozwój przemysłu rolno-spożywczego wykorzystującego miejscowe płody rolne i zasoby ludzkie</p> <p>Cel szczegółowy 1.26 Stwarzanie warunków do rozwoju i aktywizacji gospodarczej poprzez wyznaczenie terenów inwestycyjnych</p> <p>Cel szczegółowy 1.27 Rozwój gospodarki leśnej i zwiększanie lesistości gminy</p> <p>Cel szczegółowy 1.28 Stwarzanie nowych miejsc pracy poza rolnictwem poprzez wielofunkcyjny rozwój wsi</p> <p>Cel szczegółowy 1.29 Rozwój usług na rzecz rolnictwa</p> <p>Cel szczegółowy 1.30 Rozwijanie alternatywnych źródeł dochodów rolników poprzez rozwój agroturystyki</p> <p>Cel szczegółowy 1.31 Pozyskanie inwestorów tworzących miejsca pracy oraz zapewnienie wsparcia dla małych i średnich przedsiębiorstw</p> <p>Cel szczegółowy 1.32 Rozwój rekreacyjno-wypoczynkowej funkcji miasta poprzez stworzenie możliwości budowy zbiornika wodnego i zagospodarowania terenów w rejonie rzeki Wissa i stadionu miejskiego</p>	<p>Cel strategiczny 1. Wzrost jakości życia mieszkańców Szczuczyna</p> <p>Cel operacyjny 1.2. Poprawa bezpieczeństwa i zdrowia mieszkańców w tym osób niepełnosprawnych poprzez odpowiednie przystosowanie infrastruktury, promowanie zdrowego trybu życia,</p> <p>Cel operacyjny 1.5. Przeciwdziałanie bezrobociu i aktywizacja zawodowa mieszkańców gminy</p> <p>Cel operacyjny 1.6. Wzrost poziomu przedsiębiorczości w gminie Szczuczyn</p> <p>Cel operacyjny 1.7. Wzrost zatrudnienia mieszkańców</p> <p>Cel operacyjny 1.9. Zwiększenie atrakcyjności turystycznej miasta Szczuczyn</p>
<p>Cele ekonomiczne</p> <p>Cel szczegółowy 1.33 Kształtowanie mechanizmów stymulujących efektywny, wielostronny rozwój miasta</p> <p>Cel szczegółowy 1.34 zapewnienie maksymalnego wsparcia dla tworzenia i rozwoju średnich i małych przedsiębiorstw</p>	<p>Cel strategiczny 1. Wzrost jakości życia mieszkańców Szczuczyna</p> <p>Cel operacyjny 1.6. Wzrost poziomu przedsiębiorczości w gminie Szczuczyn</p> <p>Cel operacyjny 1.10. Poprawa jakości przestrzeni publicznej Szczuczyna poprzez odpowiednie przystosowanie infrastruktury znajdującej się na terenie gminy</p>

<p>Cele rozwoju komunikacji</p> <p>Cel szczegółowy 1.36 Eliminacja ciężkiego ruchu tranzytowego z centralnej części miasta</p> <p>Cel szczegółowy 1.37 Stworzenie warunków do realizacji obwodnicy</p> <p>Cel szczegółowy 1.38 Podnoszenie stanu technicznego i standardu wyposażenia dróg w urzędzania komunikacji, zwłaszcza przy drogach krajowej i powiatowych</p> <p>Cel szczegółowy 1.39 Minimalizacja kolizji i poprawa bezpieczeństwa ruchu samochodowego oraz pieszego w mieście</p> <p>Cel szczegółowy 1.40 Poprawa dostępności do środków komunikacji zbiorowej</p> <p>Cel szczegółowy 1.41 Wprowadzenie ruchu rowerowego jako alternatywy dla ruchu samochodowego oraz tworzenie warunków do powstania ścieżek rowerowych</p>	<p>Cel strategiczny 1. Wzrost jakości życia mieszkańców Szczuczyna</p> <p>Cel operacyjny 1.2. Poprawa bezpieczeństwa i zdrowia mieszkańców w tym osób niepełnosprawnych poprzez odpowiednie przystosowanie infrastruktury, promowanie zdrowego trybu życia,</p> <p>Cel operacyjny 1.10. Poprawa jakości przestrzeni publicznej Szczuczyna poprzez odpowiednie przystosowanie infrastruktury znajdującej się na terenie gminy</p>
<p>Cele rozwoju infrastruktury technicznej:</p> <p>Cel szczegółowy 1.42 Podnoszenie standardu życia mieszkańców poprzez rozwój systemów infrastruktury technicznej przyjaznej środowisku</p> <p>Cel szczegółowy 1.43 Sprawne i niezawodne funkcjonowanie wszystkich systemów infrastruktury technicznej zapewniających zaspokojenie potrzeb w sposób ciągły i efektywny ekonomicznie</p> <p>Cel szczegółowy 1.44 Zapewnienie zaopatrzenia wsi w wodę i sukcesywne rozwiązywanie problemu gospodarki ściekowej</p> <p>Cel szczegółowy 1.45 Rozwiązanie problemu zbiórki, selekcji, transportu i składowania odpadów stałych w gminie</p> <p>Cel szczegółowy 1.46 Dostosowanie systemu elektroenergetycznego do potrzeb wynikających z długookresowego rozwoju gminy oraz stwarzanie warunków do sprawnego i niezawodnego funkcjonowania systemu</p> <p>Cel szczegółowy 1.47 Stworzenie warunków do doprowadzenia gazu przewodowego na teren miasta i gminy oraz wymiany uciążliwych dla środowiska nośników energii na proekologiczne</p> <p>Cel szczegółowy 1.48 Rozwój nowoczesnych systemów ogrzewania w celu poprawy efektywności ich funkcjonowania i zmniejszenia uciążliwości dla środowiska</p> <p>Cel szczegółowy 1.49 Rozwój nowoczesnych technik łączności, w tym modernizacja sieci telefonicznej oraz wdrażanie systemu</p>	<p>Cel strategiczny 1. Wzrost jakości życia mieszkańców Szczuczyna</p> <p>Cel operacyjny 1.10. Poprawa jakości przestrzeni publicznej Szczuczyna poprzez odpowiednie przystosowanie infrastruktury znajdującej się na terenie gminy</p> <p>Cel operacyjny 1.12. Poprawa stanu środowiska w gminie Szczuczyn</p>

internetowego.	
----------------	--

Źródło Opracowanie własne

Plan Odnowy miasta Szczuczyn

Poniżej przedstawienie powiązań Celów strategicznych i szczegółowych Planu Odnowy miasta Szczuczyn z celami strategicznymi i operacyjnymi Gminnego Programu rewitalizacji gminy Szczuczyn

Tabela 61 Spójność Gminnego Programu Rewitalizacji z Planem Odnowy miasta Szczuczyn

Cele strategiczne i szczegółowe Planu Odnowy miasta Szczuczyn	Cele strategiczne i operacyjne Gminnego Programu Rewitalizacji gminy Szczuczyn
Cel Strategiczny 1 Poprawa jakości życia mieszkańców poprzez proekologiczny (zrównoważony) rozwój gminy, przy racjonalnym wykorzystaniu walorów przyrodniczych, istniejącego majątku trwałego, potencjału infrastrukturalnego i produkcyjnego.	Cel strategiczny 1. Wzrost jakości życia mieszkańców Szczuczyna Cel operacyjny 1.1.Wzrost integracji społecznej mieszkańców gminy, wytworzenie więzi i wspólnej tożsamości lokalnej. Cel operacyjny 1.2. Poprawa bezpieczeństwa i zdrowia mieszkańców w tym osób niepełnosprawnych poprzez odpowiednie przystosowanie infrastruktury, promowanie zdrowego trybu życia, Cel operacyjny 1.10. Poprawa jakości przestrzeni publicznej Szczuczyna poprzez odpowiednie przystosowanie infrastruktury znajdującej się na terenie gminy
Ekologiczne cele rozwoju Kształtowanie ekologicznych podstaw rozwoju poprzez następujące cele szczegółowe: - ochrona zlewni rzeki Wissy, - obejmowanie ochroną konserwatorską najbardziej wartościowych obiektów przyrody, - poprawa stanu sanitarnego środowiska przyrodniczego,	Cel strategiczny 1. Wzrost jakości życia mieszkańców Szczuczyna Cel operacyjny 1.4. Pobudzenie inicjatyw społeczności lokalnej oraz zwiększenie świadomości mieszkańców w zakresie ochrony środowiska, kultury i dziedzictwa kulturowego, sportu, rozwoju przedsiębiorczości, edukacji Cel operacyjny 1.12. Poprawa stanu środowiska w gminie Szczuczyn
Społeczne i kulturowe cele rozwoju W zakresie podnoszenia standardów życia mieszkańców zakłada następujące cele szczegółowe: - poprawa warunków życia mieszkańców, - aktywizacja społeczno- gospodarcza gminy, - łagodzenie skutków transformacji społecznej a zwłaszcza bezrobocia, - zwiększenie dochodów mieszkańców poprzez intensyfikację podstawowych funkcji, - oraz rozwój nowych funkcji wynikających z lokalnych uwarunkowań, - restrukturyzacja obszarów o funkcji usługowej, - hamowanie procesu degradacji obiektów zabytkowych,	Cel strategiczny 1. Wzrost jakości życia mieszkańców Szczuczyna Cel operacyjny 1.1.Wzrost integracji społecznej mieszkańców gminy, wytworzenie więzi i wspólnej tożsamości lokalnej. Cel operacyjny 1.4. Pobudzenie inicjatyw społeczności lokalnej oraz zwiększenie świadomości mieszkańców w zakresie ochrony środowiska, kultury i dziedzictwa kulturowego, sportu, rozwoju przedsiębiorczości, edukacji Cel operacyjny 1.5. Przeciwdziałanie bezrobociu i aktywizacja zawodowa mieszkańców gminy Cel operacyjny 1.7. Wzrost zatrudnienia mieszkańców Cel operacyjny 1.10. Poprawa jakości przestrzeni publicznej Szczuczyna poprzez odpowiednie

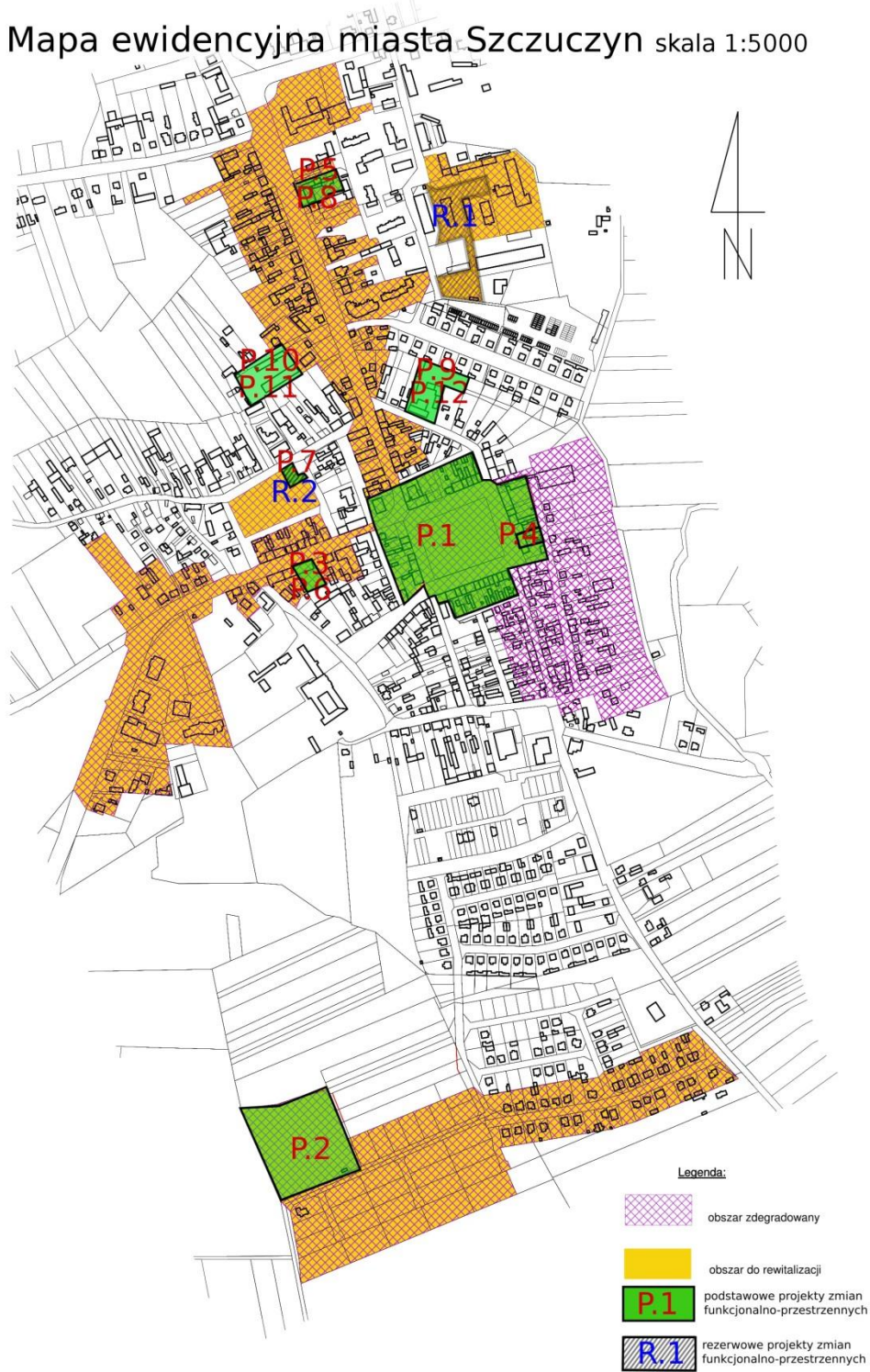
<ul style="list-style-type: none"> - poprawa stanu technicznego obiektów zabytkowych, - racjonalne wykorzystanie obiektów zabytkowych. 	<p>przystosowanie infrastruktury znajdującej się na terenie gminy</p> <p>Cel operacyjny 1.14. Wzrost poziomu ochrony obiektów zabytkowych</p> <p>Cel operacyjny 1.11. Rewitalizacja obszarów przemysłowych poprzez przywrócenie przemysłowych, usługowych funkcji terenu</p>
<p>Gospodarcze cele rozwoju</p> <ul style="list-style-type: none"> - pozyskanie inwestorów tworzących miejsca pracy, - zapewnienie wsparcia dla małych i średnich przedsiębiorstw, - poprawa jakości rolniczej przestrzeni produkcyjnej, - dostosowanie kierunków i intensywności produkcji rolnej do uwarunkowań przyrodniczych i ekonomicznych, - rozwój usług na rzecz rolnictwa, - rozwój przetwórstwa rolno- spożywczego, - poprawa stanu technicznego zabudowy zagrodowej, - rozwój turystyki i wypoczynku w tym agroturystyki 	<p>Cel strategiczny 1. Wzrost jakości życia mieszkańców Szczuczyna</p> <p>Cel operacyjny 1.4. Pobudzenie inicjatyw społeczności lokalnej oraz zwiększenie świadomości mieszkańców w zakresie ochrony środowiska, kultury i dziedzictwa kulturowego, sportu, rozwoju przedsiębiorczości, edukacji</p> <p>Cel operacyjny 1.5. Przeciwdziałanie bezrobociu i aktywizacja zawodowa mieszkańców gminy</p> <p>Cel operacyjny 1.6. Wzrost poziomu przedsiębiorczości w gminie Szczuczyn</p> <p>Cel operacyjny 1.7. Wzrost zatrudnienia mieszkańców</p> <p>Cel operacyjny 1.8. Wzrost konkurencyjności firm w gminie Szczuczyn</p> <p>Cel operacyjny 1.9. Zwiększenie atrakcyjności turystycznej miasta Szczuczyn</p>
<p>Cele rozwoju komunikacji</p> <ul style="list-style-type: none"> - poprawa stopnia bezpieczeństwa ruchu samochodowego i pieszego, - podnoszenie standardu usług komunikacyjnych, poprawa nawierzchni dróg i ulic, - dostosowanie nośności jezdni do potrzeb gospodarczych gminy, - poprawa dostępności do systemu komunikacji zbiorowej regionu, - poprawa zaplecza obsługi ruchu samochodowego. 	<p>Cel strategiczny 1. Wzrost jakości życia mieszkańców Szczuczyna</p> <p>Cel operacyjny 1.2. Poprawa bezpieczeństwa i zdrowia mieszkańców w tym osób niepełnosprawnych poprzez odpowiednie przystosowanie infrastruktury, promowanie zdrowego trybu życia,</p> <p>Cel operacyjny 1.10. Poprawa jakości przestrzeni publicznej Szczuczyna poprzez odpowiednie przystosowanie infrastruktury znajdującej się na terenie gminy</p>
<p>Cele rozwoju infrastruktury technicznej</p> <ul style="list-style-type: none"> - zwodociągowanie całego obszaru miasta i zapewnienie sprawnego funkcjonowania systemu zaopatrzenia w wodę, - rozwiązanie gospodarki ściekowej, - odzysk surowców wtórnych w drodze selekcji odpadów jak również organizację skupu surowców wtórnych, - rozwój nowoczesnych technik łączności oraz wdrażanie systemu internetowego, - modernizacja kotłowni miejskiej wraz z rozpatrzeniem zastosowanie alternatywnego źródła energii. 	<p>Cel strategiczny 1. Wzrost jakości życia mieszkańców Szczuczyna</p> <p>Cel operacyjny 1.2. Poprawa bezpieczeństwa i zdrowia mieszkańców w tym osób niepełnosprawnych poprzez odpowiednie przystosowanie infrastruktury, promowanie zdrowego trybu życia,</p> <p>Cel operacyjny 1.12. Poprawa stanu środowiska w gminie Szczuczyn</p>

Źródło Opracowanie własne

**ZAŁĄCZNIK 1 - PODSTAWOWE KIERUNKI ZMIAN FUNKCJONALNO-PRZESTRZENNYCH
OBSZARU REWITALIZACJI GMINY SZCZUCZYN**

**ZAŁĄCZNIK 1.1 PODSTAWOWE KIERUNKI ZMIAN FUNKCJONALNO-PRZESTRZENNYCH
PODOBSZARU I- MIASTO SZCZUCZYN**

Mapa ewidencyjna miasta Szczuczyn skala 1:5000

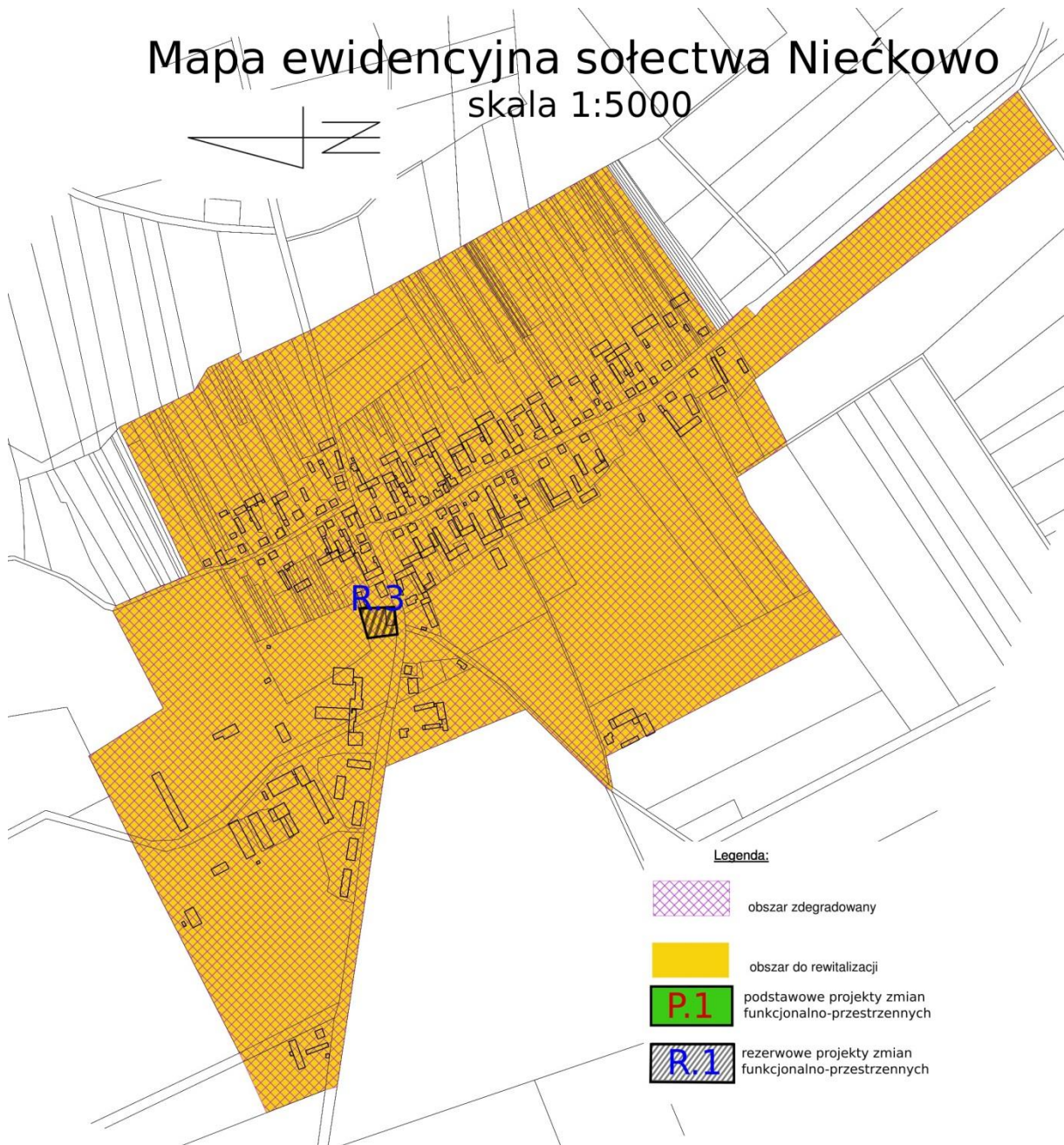


c.d Legendy

LISTA PODSTAWOWA (P) - Podobszar I rewitalizacji - miasto Szczuczyn	
LP	Nazwa projektu
P.1	Rewitalizacja budynków i ulic w ścisłym centrum miasta
P.2	Rewitalizacja wysypiska śmieci przy ul. Falkowskiego w Szczuczynie
P.3	Bogaci w kulturę i ludzi
P.4	Aktywizacja społeczna i zawodowa osób bezrobotnych
P.5	Zajęcia pozalekcyjne w Szkołach Podstawowych z terenu Gminy Szczuczyn
P.6	Zakup materiałów animacyjnych dla dzieci
P.7	Bezpieczne Miasto - Założenie kamer w obrębie muzeum i parku
P.8	Bezpieczeństwo na świeżym powietrzu
P.9	Termomodernizacja Budynku Produkcyjnego
P.10	Przywrócenie funkcji produkcyjnych Budynkowi Magazynowemu
P.11	Modernizacja drogi wjazdowej do stacji AUTO - GAZ
P.12	Wymiana ogrodzenia i bram wjazdowych na terenie Zakładu Mydlarskiego
Lista rezerwowa (R)	
R.1	Budowa Inkubatora Przedsiębiorczości w Szczuczynie na terenach po byłym Państwowym Ośrodku Maszynowym
R.2	Założenie centralnego ogrzewania i systemu wentylacji w Muzeum Pożarnictwa w Szczuczynie

Źródło Opracowanie własne

ZAŁĄCZNIK 1.2 PODSTAWOWE KIERUNKI ZMIAN FUNKCJONALNO-PRZESTRZENNYCH
 PODOBSZARU II-NIEĆKOWO



c.d Legendy

Lista rezerwowa (R)-Podobszar II rewitalizacji Niećkowo	
R.3	Odnowienie budynku po byłej szkole podstawowej w Niećkowie

Źródło Opracowanie własne

**ZAŁĄCZNIK 2. DIAGNOZA SŁUŻĄCA WYZNACZENIU OBSZARÓW ZDEGRADOWANYCH I DO
 REWITALIZACJI W GMINIE SZCZUCZYN.**